



PROCÉS
PARTICIPATIU

IMAGINEM

LA PLAÇA DE L'ESTANY DE SANT MAURICI





VOLTES

cooperativa d'arquitectura

C/ Mare de Deu del Coll 96, baixos
08023 Vallcarca, Barcelona
93 546 58 51 – 623 14 73 26
info@voltes.coop
www.voltes.coop

ÍNDEX

1 INTRODUCCIÓ	4
2 PLANTEJAMENT DEL PROCÉS	5
2.1 OBJECTIUS	5
2.2 METODOLOGIA	5
2.3 AGENTS	5
3 DESENVOLUPAMENT DEL PROCÉS	6
3.1 FASE 1: DISSENY DEL PROCÉS	7
3.2 FASE 2: ESTUDI PREVI DE L'ENTORN	8
3.3 FASE 3: DIFUSIÓ I INFORMACIÓ	16
3.4 FASE 4: ELABORACIÓ DE PROPOSTES	18
3.5 FASE 5: RETORN I SEGUIMENT	32
4 RESULTATS I CRITERIS	33
4.1 CRITERIS PRINCIPALS	33
4.2 PROPOSTES DE MILLORA	34
5 ANNEXOS	46
5.1 ENQUESTES D'USOS	46
5.2 COMUNICACIÓ I DIFUSIÓ	48
5.3 FOTOGRAFIES	50

1 INTRODUCCIÓ

Imaginem la plaça Estany de Sant Maurici, és un procés participatiu promogut per l’Ajuntament del Prat de Llobregat i desenvolupat entre febrer i maig del 2021.

L’objectiu del procés és conèixer l’opinió dels veïns i veïnes de la plaça sobre les seves preferències en la nova configuració d’aquest espai. Els resultats del procés orientaran la nova estructura de la plaça i la definició dels seus usos futurs.

El present document s’estructura en quatre capítols:

El primer, **“2. Plantejament del procés”** explica els objectius i la metodologia emprada així com els agents principals als quals va destinat aquest procés. El segon, **“3. Desenvolupament del procés”** es realitza un relat per fases i accions desenvolupades per tal de comprendre el procés i els resultats obtinguts. El tercer, **“4. Resultats i criteris”** exposa els principals criteris i estratègies fruit del treball col·lectiu realitzat durant la fase d’elaboració de propostes. Per últim, s’inclou l’apartat **“5. Annexos”** amb tota la documentació rellevant generada durant el procés que certifica els resultats exposats a l’apartat **“4. Resultats i criteris”**.

A nivell gràfic, a través del present document, es poden trobar les observacions i valoracions de l’equip dinamitzador:

Aquesta informació no es pot utilitzar en cap cas com a resultat del procés participatiu però sí que ajuda a la comprensió de la informació a través de valoracions i observacions.

Per tal de treballar amb un llenguatge inclusiu s’ha decidit parlar en la tercera forma del plural entenent que el subjecte són “les persones” i per aquesta raó està escrit en femení.

2 PLANTEJAMENT DEL PROCÉS

2.1 OBJECTIUS

L'objectiu principal del procés és **conèixer l'opinió dels veïns i veïnes de la plaça** sobre les seves preferències en la nova configuració de la plaça Estany de Sant Maurici. Els resultats del procés orientaran la nova estructura de la plaça i la definició dels seus usos futurs.

Els objectius específics són:

- Crear una construcció col·lectiva dels criteris per la remodelació
- Vincular i integrar els diferents agents socials i tècnics municipals
- Informar de manera transparent dels antecedents previs i les fases del procés
- Potenciar una participació deliberativa entre el veïnat i les entitats veïnals
- Apoderar la ciutadania en la construcció de la ciutat

2.2 METODOLOGIA

La metodologia plantejada està basada en els següents eixos i amb les tècniques descrites a continuació:

1. **Anàlisi del territori:** a través de visites a l'àmbit de intervenció i d'entrevistes amb els agents clau per tal d'establir una diagnosi prèvia als espais deliberatius.
2. **Plataforma Decidim El Prat:** mitjançant la plataforma s'informa la ciutadania sobre la remodelació de la plaça i es recullen les propostes directes del veïnat.
3. **Espais deliberatius:** a través dels quals es recull l'opinió directa del veïnat, es posen en contacte els diferents agents i es construeixen col·lectivament els criteris per a la futura remodelació. Aquests espais tenen format de tallers i estan dinamitzats per persones expertes en metodologies participatives que vetllen perquè tothom hi pugui fer les seves aportacions.
4. **Enquestes:** per a recollir l'opinió del veïnat per conèixer els usos actuals de l'espai i els futurs usos que es podrien donar.
5. **Comunicació:** per informar a la ciutadania sobre el procés. Es realitza a través de cartells, cartes a tots els veïns i veïnes, de manera física al propi espai i a través d'internet i xarxes socials.

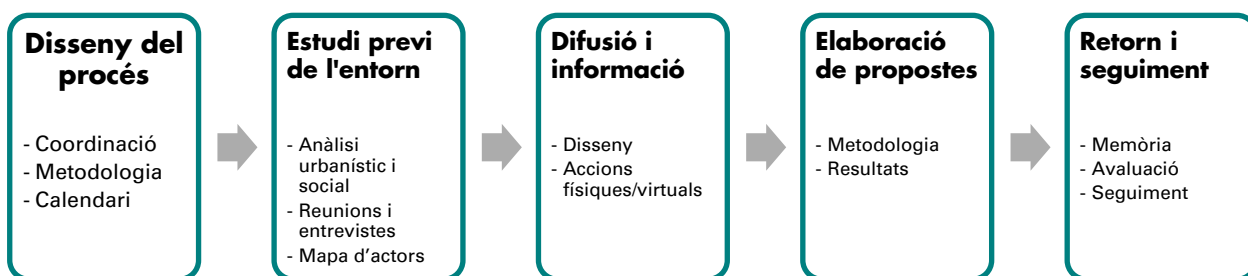
2.3 AGENTS

Els agents a participar són els veïns i veïnes, les entitats de la ciutat i els comerciants que tenen el seu negoci a la plaça o al voltant. També es planteja el contacte amb entitats que tinguin una especial relació amb el lloc o amb les temàtiques proposades.

3 DESENVOLUPAMENT DEL PROCÉS

Es detalla a continuació l'esquema del procés:

- Fase 1: Disseny del procés
 - Objectiu: dissenyar el procés metodològic i calendari.
 - Participants: Ajuntament i equip dinamitzador
- Fase 2: Estudi previ de l'entorn
 - Objectiu: conèixer l'entorn físic i social dels espais a intervenir
 - Participants: Ajuntament, entitats amb relació especial amb l'àmbit i equip dinamitzador
- Fase 3: Difusió i informació
 - Objectiu: difondre al conjunt de la ciutadania interessada en la matèria o el projecte sobre el qual es vol demanar la participació, utilitzant els mitjans adequats.
 - Participants: Ajuntament i equip dinamitzador.
- Fase 4: Elaboració de propostes
 - Objectiu: promoure el diàleg i el contrast d'arguments, recollint les aportacions de les persones participants i emprant metodologies adequades
 - Participants: ciutadania i equip dinamitzador
- Fase 5: Retorn i seguiment
 - Objectiu: traslladar a les persones participants i al conjunt de la ciutadania els resultats del procés
 - Participants: ciutadania, Ajuntament i equip dinamitzador



3.1 FASE 1: DISSENY DEL PROCÉS

3.1.1 Coordinació

Per tal de planificar el procés de participació, es planteja que hi hagi un contacte directe i constant entre l'equip dinamitzador i l'Ajuntament. Per a tal es designa des de l'equip dinamitzador una persona que s'encarrega de les **tasques de coordinació i seguiment** que manté contacte directe amb una persona de l'Àrea de Participació Ciutadana en totes les fases del procés.

La persona de l'equip dinamitzador s'encarrega de traslladar la informació necessària a la resta de persones de l'equip durant les diferents fases del procés per tal de vetllar per la qualitat dels espais de seguiment del procés a través de la transparència de la informació.

3.1.2 Metodologia

Durant aquesta fase, l'equip dinamitzador **dissenya i proposa una metodologia** amb la informació prèvia aportada per l'Ajuntament. Aquesta metodologia es revisa i s'actualitza durant la fase d'Estudi previ de l'entorn conjuntament amb els diferents agents clau del territori per assegurar la idoneïtat de les accions proposades.

3.1.3 Calendari

El calendari aproximat del procés és d'entre 4 i 6 mesos. Les fases es defineixen conjuntament amb responsables de l'Àrea de Participació Ciutadana de l'Ajuntament i s'adapten a les necessitats plantejades des de l'equip coordinador del procés.

3.2 FASE 2: ESTUDI PREVI DE L'ENTORN

3.2.1 EMPLAÇAMENT

La Plaça Estany de Sant Maurici està situada en un emplaçament central del municipi, entre el carrer Lleida i el carrer de l'Estany de l'Albufera. Aquest emplaçament, tot i la seva **situació privilegiada** respecte el municipi, ha adquirit una identitat de “plaça del darrere” per la seva proximitat a la Plaça Catalunya.

La plaça està **rodejada de carrers de trànsit rodat** amb franges d'aparcament que dificulten l'accés al seu interior. A nivell de vegetació, predominen dues fileres d'arbres a la part central amb una àmplia zona de terreny permeable (sauló) així com una filera d'arbres a la vorera oest del carrer adjacent de la plaça.

Pel que fa als **usos**, la plaça conté uns jocs infantils delimitats per una tanca de fusta al seu perímetre, bancs i una font al seu interior. Les plantes baixes dels edificis circumdants no tenen pràcticament activitat comercial, fet que sumat a l'alta activitat de Plaça Catalunya atorga una **identitat difusa** i uns **usos poc definits**. A més es detecta una problemàtica relacionada amb la presència de cotxes mal aparcats així com mancances a nivell d'accessibilitat a les voreres que rodegen la plaça.



Fotografia 1. Imatge de la plaça. Font pròpia

3.2.2 MAPA D'ACTORS

Agents

- Veïns i veïnes de l'entorn que envolta la plaça
- Relació de comerços de la zona
- Entitats de l'entorn: Av. Plaça Catalunya Mestre Estalella, Associació Mayimbe Grup de Ball i Benestar, Associació de Temps de Lleure Rubricatus, AMPA Baldiri Guilera
- Agents clau:
 - Servei de Bon Veïnatge (Programa de Convivència i Civisme)
 - Manteniment i Serveis (Neteja)
 - Altres segons els usos i/o actuacions (gent gran, joves, famílies, infants,...)

Equip municipal

- Polític i cap del Departament d'urbanisme (objectiu: definir els límits tècnics i polítics del projecte)
- Programa de Persones amb Diversitat Funcional (objectiu: definir la vinculació del Grup de Seguiment de l'Accessibilitat)
- Grup Motor de Camí Escolar, específicament la tècnica d'urbanisme i la tècnica de mobilitat (objectiu: determinar com afecta el projecte de Camí Escolar que hi passa)
- Policia Local (objectiu: determinar quin tipus d'usos no cívics i/o delictius es donen en aquell espai)
- Salut Pública (tinença d'animals)
- Tècniques de Participació Ciutadana (suport en el disseny del procés i contactes amb alguns dels agents claus)
- Tècniques de l'Àrea d'Urbanisme (suport als tallers i documentació urbanística)
- Tècnica de Comunicació (suport en el disseny de l'estratègia de comunicació del projecte)

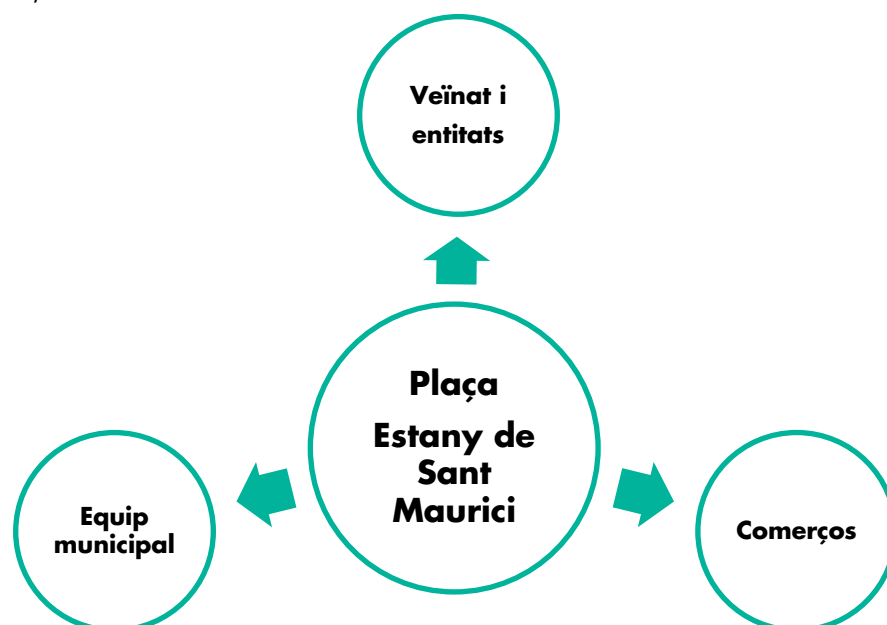


Figura 1. Esquema Mapa d'actors. Font pròpia

3.2.3 ANÀLISI URBANÍSTIC I SOCIAL

Anàlisi urbanístic

L'emplaçament de l'àmbit es troba situat en un **espai central del municipi** colindant al carrer Lleida un dels eixos principals (oest-est) on es troba també la Plaça Catalunya i prop de l'Avinguda del Remolar (nord-sud). La trama urbana d'aquesta zona és del tipus "eixample" del casc antic del municipi, caracteritzada per illes de forma rectangular amb parcel·les amb edificació alineada a vial d'una alçada entre 5-6 plantes dels edificis colindants.

A nivell d'equipaments, la plaça se situa de manera central entre dos centres escolars situats a l'Av. Del Remolar (CEIP Ramon Llull i Institut Escola Pepa Colomer) i un altre situat al c/ Lleida (CEIP Bernat Metge) esdevenint aquest carrer en un **camí escolar** que travessa la plaça per un dels seus extrems. A més, l'àmbit és proper a l'equipament cultural Cèntric Espai Cultural situat a Plaça Catalunya.



Figura 2. Plànol d'emplaçament. Font Departament d'urbanisme

La plaça té uns 3.000 m² de superfície, dels quals 600 m² corresponen a l'espai interior. L'àmbit d'actuació inclou l'espai de la plaça interior i els carrers perimetrals amb les seves respectives voreres, el c/ Estany de Sant Maurici, el c/ Estany de l'Albufera i el c/ Lleida.

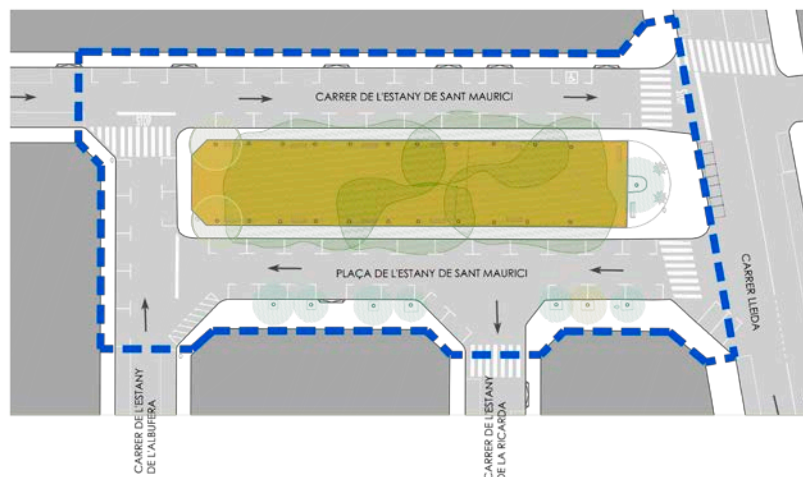


Figura 3. Àmbit d'actuació. Font Departament d'urbanisme

Tal com es mostra en els plànols, l'espai de l'àmbit és **ocupat majoritàriament pels vehicles**. A la figura 4 es representa en blau la part d'asfalt (66%) i en taronja les voreres (34%). La figura 5 mostra que si es comptabilitza també la superfície de sauló com a espai pròpiament de la plaça (23%), es veu que el percentatge d'asfalt continua sent elevat respecte el total, al voltant del 51%. De la resta el 26% són voreres. De la mateixa manera que ho mostren els percentatges, la percepció de l'espai ens diu que és un espai destinat principalment als cotxes. Aquesta presència important de cotxes és una de les raons per les quals l'espai central no és confortable per les persones i té dificultat d'accés.

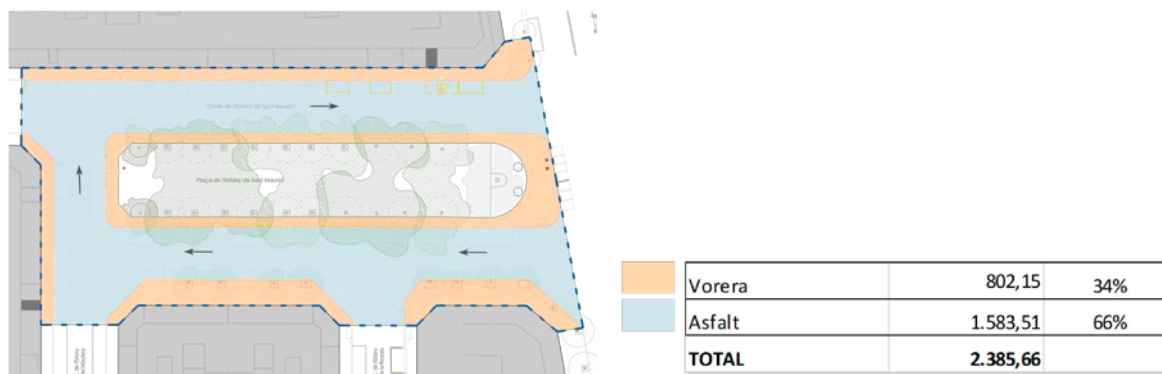


Figura 4. Percentatge de vorera respecte asfalt. Font Departament d'urbanisme

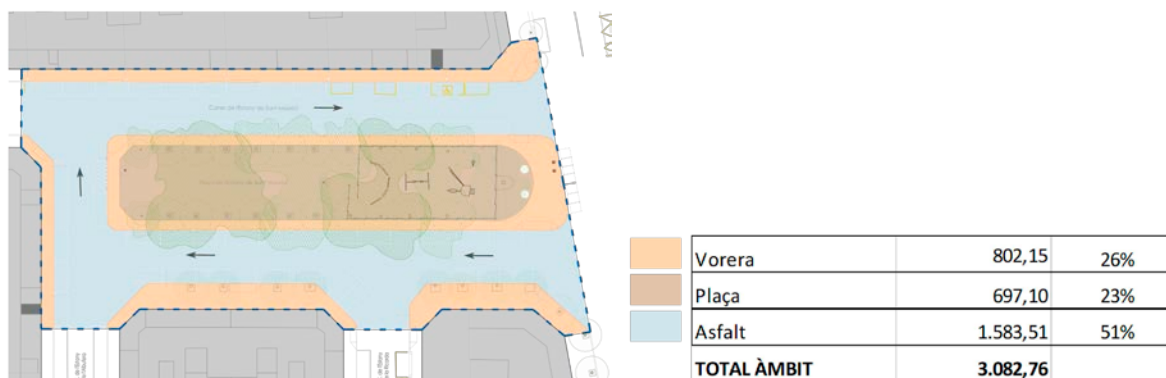


Figura 5. Percentatge de vorera, plaça i asfalt. Font Departament d'urbanisme

A nivell d'usos, la plaça està diferenciada per **tres zones a nivell d'espai públic**. Per una banda, les voreres perimetrals de la plaça que ressegueixen els edificis adjacents, la calçada i l'espai interior. Els usos que es realitzen en aquestes zones són els següents:

- Voreres que rodegen la plaça: l'ús predominant en aquesta zona és el **trànsit de persones** així com l'accés a les plantes baixes, majoritàriament ocupades per locals en planta baixa destinats a usos privatis. En aquesta zona es detecta una **baixa presència d'activitat comercial** i només dos accessos als espais comuns dels habitatges.
- Calçada: aquest és l'espai destinat als **vehicles, principalment cotxes**. Aquesta zona està formada per aparcaments laterals i un únic sentit de circulació central.
- Espai interior: format per una vorera que rodeja aquest espai destinada al trànsit de persones i la part central usada com **espai d'esbarjo i descans**.

A nivell d'elements urbans, l'espai interior de la plaça té una **àrea de jocs infantils** pavimentada amb sauló i que s'utilitza poc, ja sigui per les característiques dels elements que hi ha o per la proximitat a Plaça Catalunya. L'espai de bancs, conté un element que premia els gossos per a que facin orina en llocs concentrats ja que és un espai que s'utilitza molt per passejar els gossos. Aquest fet genera problemes de brutícia i males olors a la plaça i a l'àrea de jocs infantils. Altres elements destacables existents de la plaça són una font al centre de l'espai i un conjunt de contenidors situats al c/ Lleida.

A nivell de vegetació, l'arbrat està en bon estat, excepte dos arbres que s'han de substituir segons l'equip de jardineria del Prat.

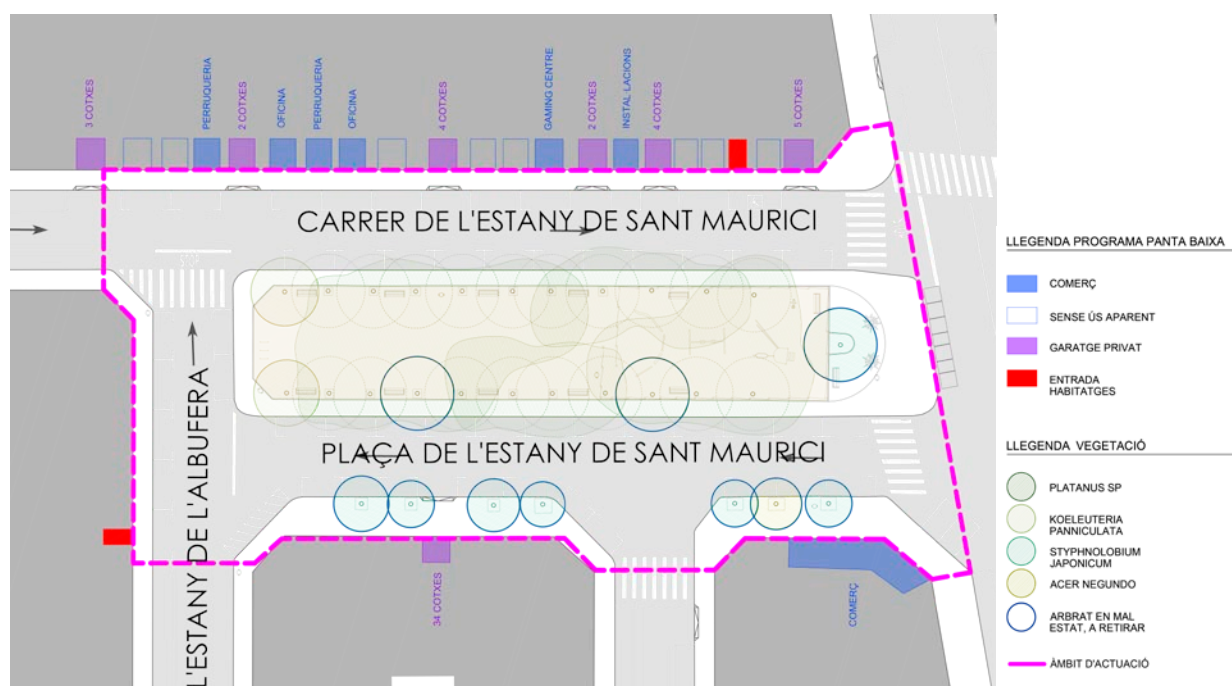


Figura 6. *Activitats comercials i vegetació*. Font Departament d'urbanisme

A continuació es mostren algunes fotografies de les zones descrites anteriorment:



Fotografia 2. Zona de calçada. Font pròpia



Fotografia 3. Espai central. Font pròpia

Anàlisi socio-demogràfic

El perfil sociodemogràfic de la plaça Estany de Sant Maurici i els seus voltants és bàsicament **població adulta amb una alta presència de gent gran** amb presència igualitària a nivell de sexe. L'àmbit d'estudi s'ha considerat la població que viu entre els carrers Estany de Sant Maurici incloent els habitatges en contacte amb Plaça Catalunya i Estany de l'Albufera amb un total de **351 persones**.

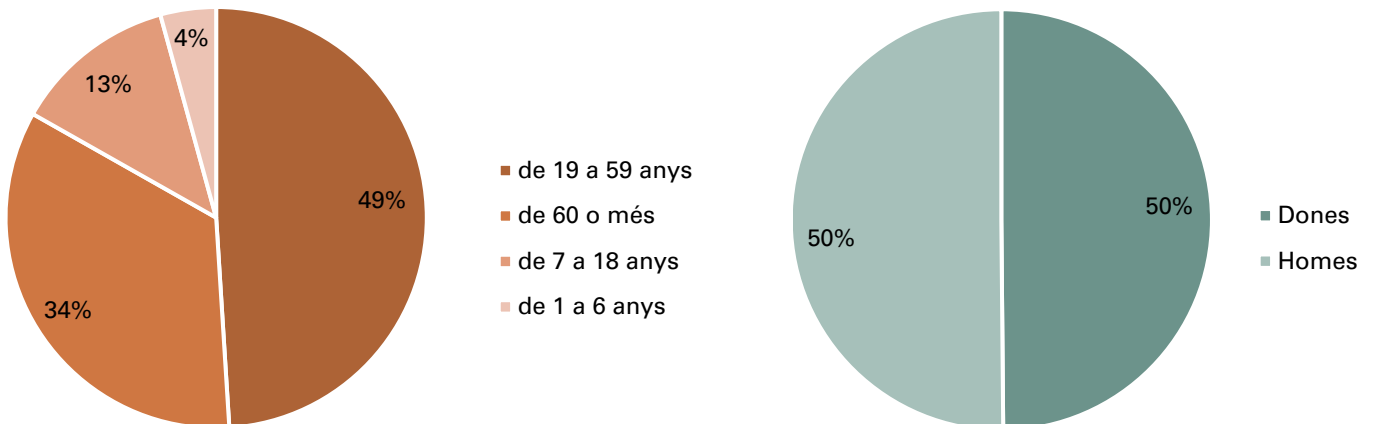


Figura 7. Edats i sexe població a l'àmbit d'estudi. Font Dades població Ajuntament del Prat de Llobregat, elaboració pròpia

Aquestes dades són prou representatives del perfil sociodemogràfic del municipi tot i que cal destacar el **major nombre de població envellida** i la distribució equilibrada per sexe en l'àmbit d'estudi.

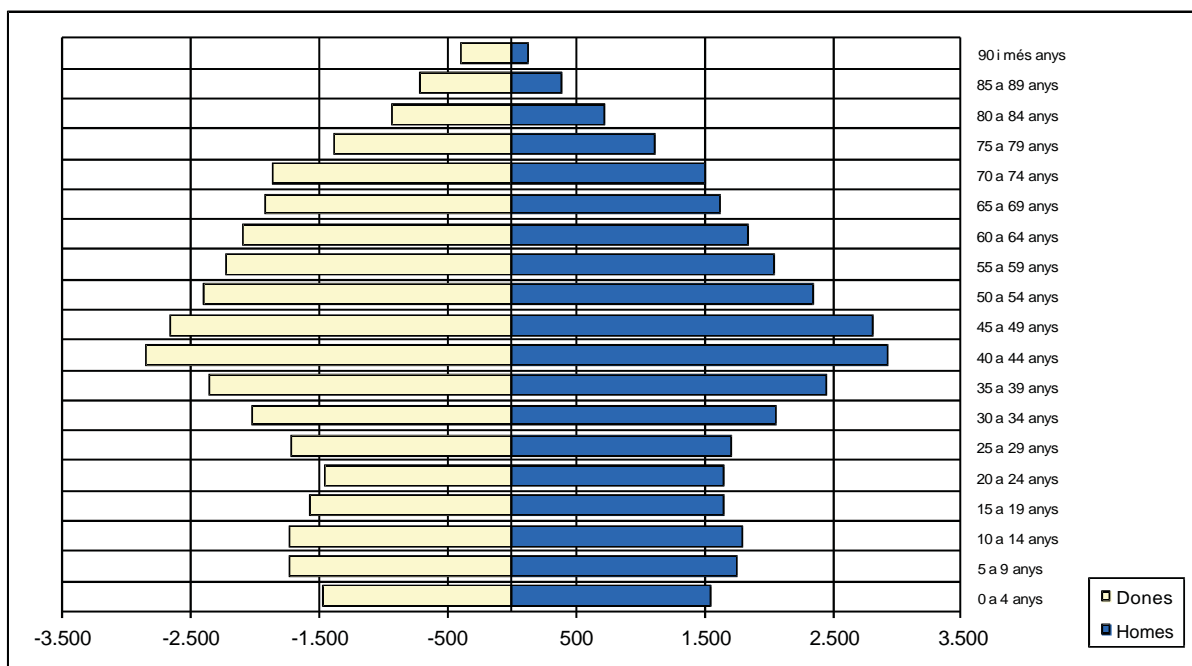


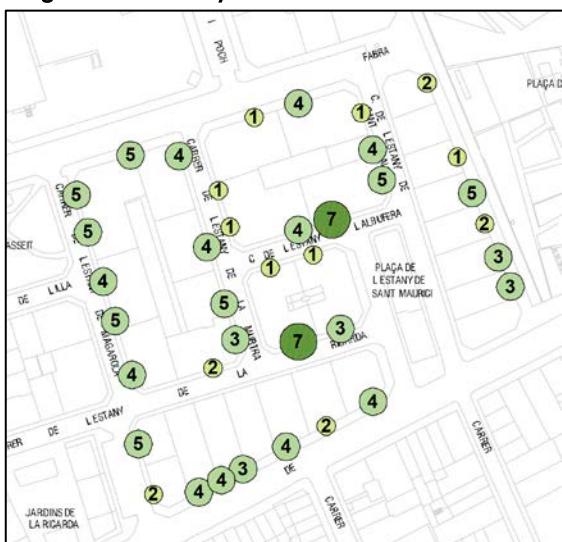
Figura 8. Edats i sexe població del municipi. Font Dades estadístiques de població en data 1 de gener de 2020, Ajuntament del Prat de Llobregat

Pel que fa a les dades relacionades amb la convivència a l'espai públic es detecta un **nivell baix de conflicte**. Segons les dades facilitades per l'ajuntament, s'han realitzat un total de 9 serveis policials majoritàriament relacionats amb molèsties de grups de joves i infraccions Covid-19 durant l'any 2020.

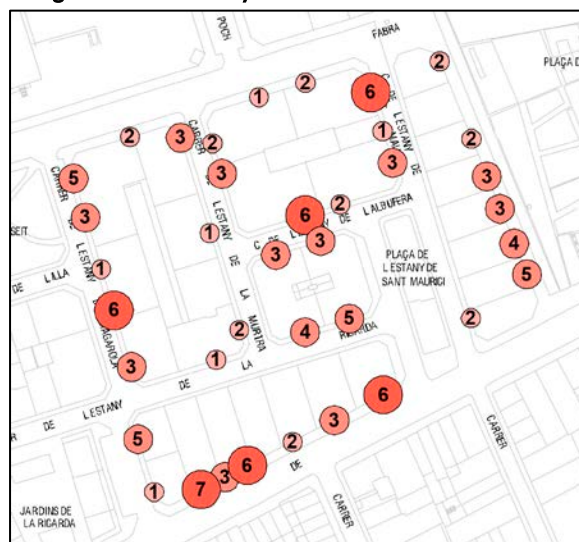
Segons les entrevistes i reunions realitzades amb els agents clau de l'entorn es detecten les següents problemàtiques a nivell de convivència:

- Problemes relacionats amb l'ús de la plaça com a pipican per gossos sense tenir aquest ús definit ni un espai acotat
- Problemes relacionats amb l'ús de l'espai per part de joves i la realització d'activitats incíviques a l'espai públic
- Problemes de neteja de la plaça
- Problemes amb el manteniment dels elements urbans i els arbres, alguns en mal estat

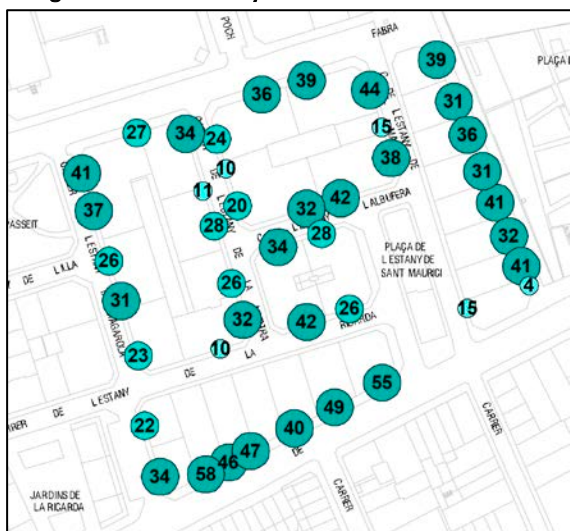
Rang entre 1 a 6 anys



Rang entre 7 a 18 anys



Rang entre 19 a 59 anys



Rang de 60 anys o més

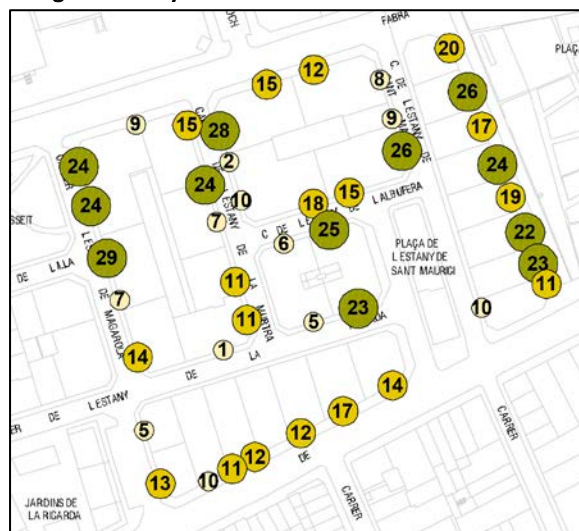


Figura 9. Distribució per rang d'edats segons habitatges. Font Departament d'Urbanisme

3.3 FASE 3: DIFUSIÓ I INFORMACIÓ

3.3.1 Estratègia de comunicació

En relació a les dades obtingudes a la fase anterior i amb coordinació amb l'Àrea de Comunicació de l'Ajuntament, es decideix fer una estratègia per arribar a la població "diana", és a dir el veïnat i els comerciants de l'àmbit i els seus voltants, per tal d'aconseguir la màxima participació a la plataforma Decidim, als tallers deliberatius i la recollida d'opinió a través de l'enquesta.

Les diferents eines utilitzades han estat:

- Cartells a totes les porteries i comerços propers a la plaça
- Carta a tots els veïns i veïnes de la plaça
- Element comunicatiu de "gran format", a la mateixa plaça
- Web elprat.cat/urbà i elprat.cat/participacio
- Decidim El Prat
- Xarxes Socials
- Altres: ràdio, revista El Prat,...

A l'apartat "5. Annexos" s'adjunten exemples de les eines de comunicació utilitzades.

Com a valoració, tot i l'esforç realitzat d'informar a totes les persones cridades a participar, la comunicació no ha donat els resultats esperats en quan a difusió del procés amb l'objectiu de incrementar la participació en els espais deliberatius. Aquest aspecte queda reflectit en les dades de participació dels tallers ciutadans. Una de les possibles explicacions pot ser deguda al context de pandèmia i a les restriccions de poder fer accions físiques, així com les barreres que representa per algunes persones la participació de manera virtual als espais deliberatius.

3.3.2 Reunió amb agents clau

Amb l'objectiu de conèixer els diferents punts de vista dels agents clau i establir possibles aliances en el desenvolupament del procés, es realitza una reunió amb persones de l'equip municipal.

En aquesta reunió hi participen:

- Àrea de Participació Ciutadana
- Àrea d'Urbanisme i Medi Ambient
- Àrea de Manteniment i Serveis
- Programa de Convivència i Civisme
- Programa Pla jove. Participació i associacionisme
- Programa de les Persones amb Diversitat Funcional. Àrea de Ciutadania
- Equip dinamitzador

A la part inicial, l'equip de l'Àrea de Participació Ciutadana fa una introducció sobre el procés i posteriorment l'equip de urbanisme explica els criteris inicials i els límits de procés.

A continuació, es proposa un torn obert de paraula a través d'una dinàmica en la que es plantegen les següents preguntes:

- Quina informació podeu aportar sobre l'estat actual de l'àmbit d'estudi? (Usos actuals, identitat, obstacles, reivindicacions veïnals, etc.)
- Quina vinculació preveieu que podeu tenir en el procés?
- Quines oportunitats de millora pot generar el projecte dins el teu àmbit de treball?
- Quins agents poden aportar informació clau per la transformació de l'espai?

Durant el torn obert de paraula, es detecten els següents temes a destacar:

Percepció i caràcter de la plaça

Existeix una percepció de ser un "espai mort", la "plaça del darrere", la "plaça de la merda". En aquest sentit es comparteix la idea que la transformació d'aquest espai ha de servir per a canviar el caràcter i la percepció de la plaça del veïnat.

Usos actuals

La plaça és un lloc tranquil en contraposició amb plaça Catalunya. Els usos que s'hi donen són usos tranquils i sense sorolls tot i que l'activitat és baixa. Al no tenir un ús definit es valora l'opció de introduir nous usos per la gent gran.

Problemàtica amb els gossos

Actualment hi ha un punt per a que els gossos facin orina però s'explica que hi ha queixes per actituds incíviques al no recollir els seus residus de la plaça provocant males olors.

Àrea de jocs infantils

Es detecta que cal renovar-los amb la perspectiva de fer-lo inclusiu i es valora el seu possible trasllat a una altra part de la plaça.

Elements urbans

Existeixen queixes sobre els elements actuals i es detecta la necessitat de renovar l'enllumenat millorant la il·luminació i la neteja de la plaça.

3.4 FASE 4: ELABORACIÓ DE PROPOSTES

3.4.1 Metodologia

La fase d'elaboració de propostes té tres espais clau:

1. **Enquesta d'usos.** Té per objectiu recollir quins són els usos actuals que es fan a la plaça i els nous usos que es podrien fer a l'espai. Aquesta enquesta es pot realitzar a través del Decidim El Prat o en format paper a través del treball de camp del personal municipal.
2. **Propostes al Decidim El Prat.** Es poden fer directament propostes sobre l'espai a través de la plataforma Decidim el Prat. Aquestes propostes poden rebre el suport d'altres persones que tenen la mateixa opinió. Totes les propostes recollides es validen i treballen posteriorment pels veïns i veïnes a través dels tallers ciutadans.
3. **Tallers deliberatius.** Els tallers estan pensats bàsicament per treballar amb el veïnat, teixit comercial i entitats del voltant de la plaça en dues línies, realització de propostes i validació de les mateixes, aportant tota la documentació generada pel departament d'Urbanisme i les propostes recollides al Decidim El Prat, amb la participació de personal tècnic d'urbanisme que podrà ajudar a definir millor les propostes.

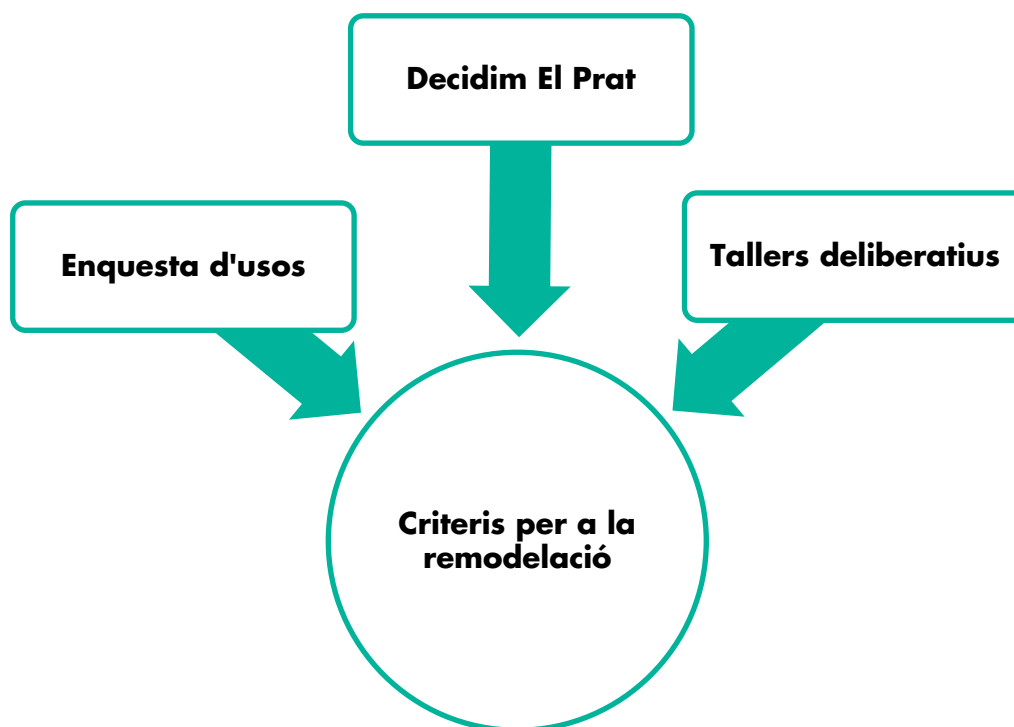


Figura 10. *Espais d'elaboració de propostes.* Font pròpia

3.4.2 Participants

En la fase d'elaboració de propostes, ha participat un total de **57 persones** que tenen relació amb la plaça Estany de Sant Maurici com a veïnat, usuaris de l'espai, entitats dels voltants, comerciants, etc. A continuació, es mostren el total de persones participants:

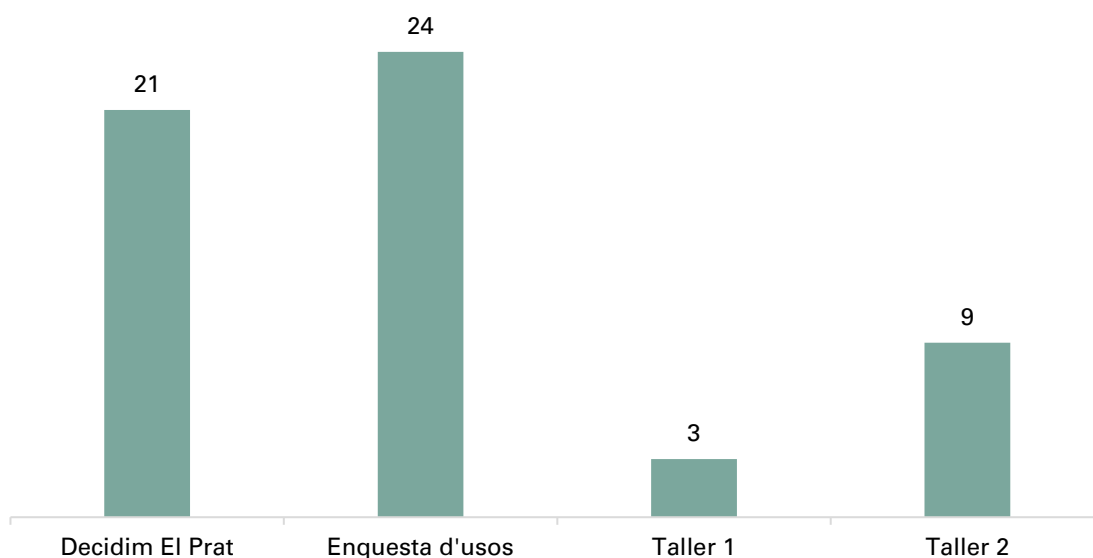


Figura 11. *Número de persones participants.* Font pròpia

Decidim El Prat

En total han participat 21 persones que han redactat propostes a través d'aquesta plataforma digital.

Enquesta d'usos

En total han participat 24 persones a través d'aquesta eina amb la realització d'enquestes a través de l'eina Decidim El Prat així com presencialment gràcies al treball de camp. A l'apartat 3.4.3 Enquesta d'usos es detallen les dades de les participants a través d'aquesta eina.

Tallers deliberatius

En total han participat 12 persones en els espais digitals de deliberació de la ciutadania. D'aquestes persones, 2 persones han assistit a dues sessions i 8 persones han assistit a una sessió. A l'apartat 3.4.4 Tallers deliberatius es detallen les dades de les participants.

3.4.3 Enquesta d'usos

Amb l'objectiu de fer una diagnosi de necessitats, es planteja com a eina la realització d'enquestes amb la col·laboració dels Agents de Convivència i el programa Pla Jove de l'Ajuntament. Els resultats obtinguts de l'enquesta s'han aconseguit a través del treball de camp i a través de l'eina del Decidim El Prat. Les preguntes realitzades es poden trobar a l'apartat "5. Annexos".

Dades

S'han realitzat un total de **24 enquestes**. La participació ha estat majoritàriament realitzada per 17 dones (71%) respecte 7 homes (29%). El rang d'edat que més ha participat han estat els **joves** 11 de 16 a 25 anys (46%), seguidament per 5 persones adultes entre 46 a 65 anys (21%), 3 persones entre 66 a 79 anys i 3 persones entre 26 a 35 anys (12%) i 2 persones de 36 a 45 anys (8%).

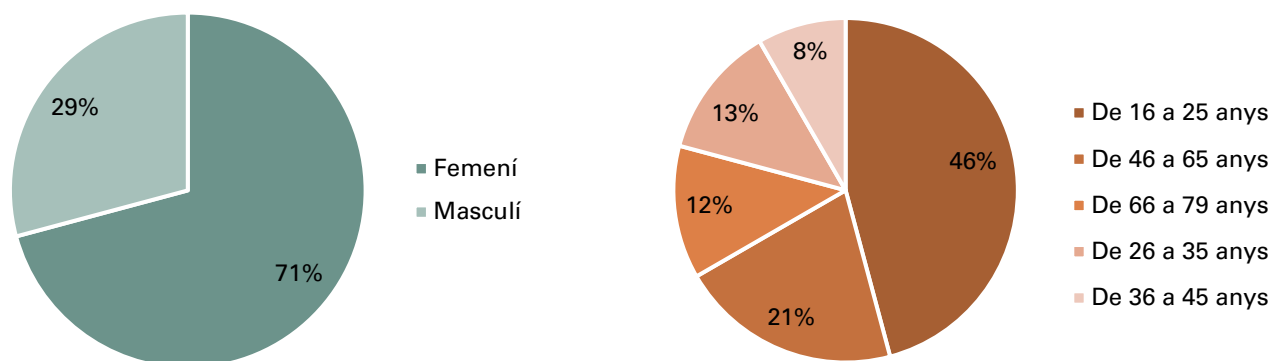


Figura 12. Edats i gènere de les persones participants. Font pròpia

En quant l'origen de les persones participants s'observa una alta participació de persones que el seu lloc de naixement és l'**Àrea Metropolitana de Barcelona** (46%) i El Prat de Llobregat (37%). Per altra banda, la majoria de persones que han participat **viuen a més de 10 minuts** caminant (54%) mentre que la participació de persones dels voltants de la plaça és inferior (38%).

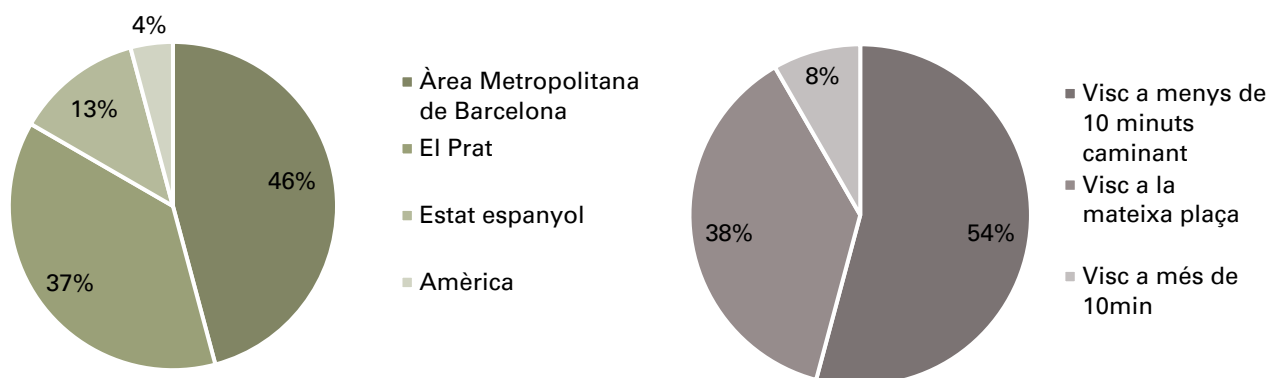


Figura 13. Lloc de naixement i relació amb la plaça. Font pròpia

Un altre resultat és que totes les persones participants **no formen part de cap entitat del barri**. També cal destacar que a la pregunta si “Necessites algun suport per la teva mobilitat al carrer? De quin tipus?” només una persona adulta de 66 a 79 anys va contestar que necessitava **productes de suport i itineraris accessibles**.

Usos

Com a resultats de la diagnosi de necessitats de l'enquesta, podem destacar que la plaça és utilitzada majoritàriament com a **lloc d'estada** (27%), com a **punt de trobada** (27%), i com a **lloc de pas** (23%). Aquestes activitats es realitzen majoritàriament per joves entre 16 i 25 anys.

Per altra banda també s'observa que la franja d'edat que utilitza la plaça només per acompanyar als infants a jugar o per cuidar algú és el rang d'edat entre 36 i 45 anys (pares o tutors) i entre 66 i 79 anys (avis). En contraposició de les observacions i les opinions recollides prèviament a la Fase d'Estudi previ de l'entorn, cal destacar que només 3 de les persones enquestades fa servir la plaça per anar a passejar el gos (7%).

- Com a lloc d'estada
- Com a punt de trobada
- Com a lloc de pas
- Per a descansar
- Per a passejar el gos
- Per a acompanyar a infants a jugar
- Per a cuidar d'algú

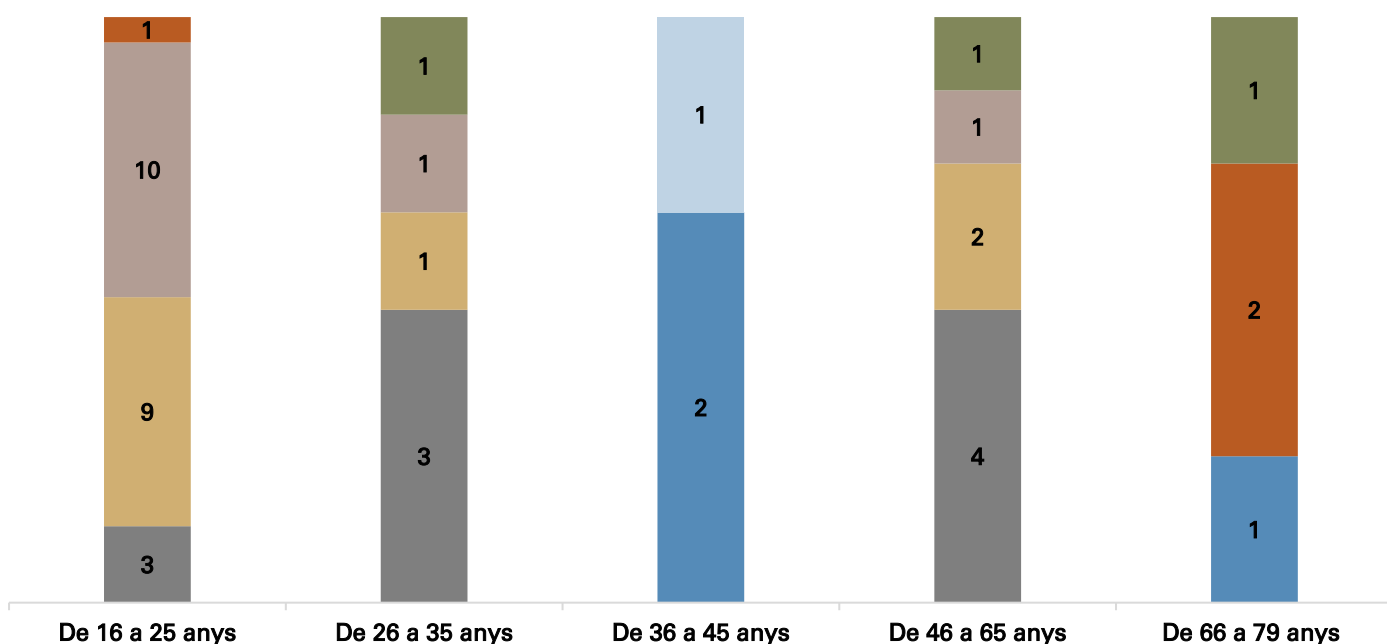
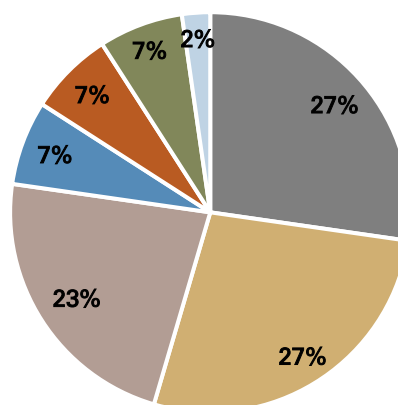


Figura 14. Usos segons rangs d'edat. Font pròpia

En quant als futurs usos que el veïnat voldria que tingués la plaça destaca majoritàriament un **espai lliure sense usos definits** (25%) seguidament dels usos que actualment la plaça ja té i que s’han detectat a la pregunta anterior. S’afegeix un nou ús no existent actualment que és l’espai de jocs saludables (esportius) per a la gent gran (15%). Com a conclusió es podria dir que majoritàriament les persones enquestades **no volen canviar significativament els usos actuals de la plaça**.

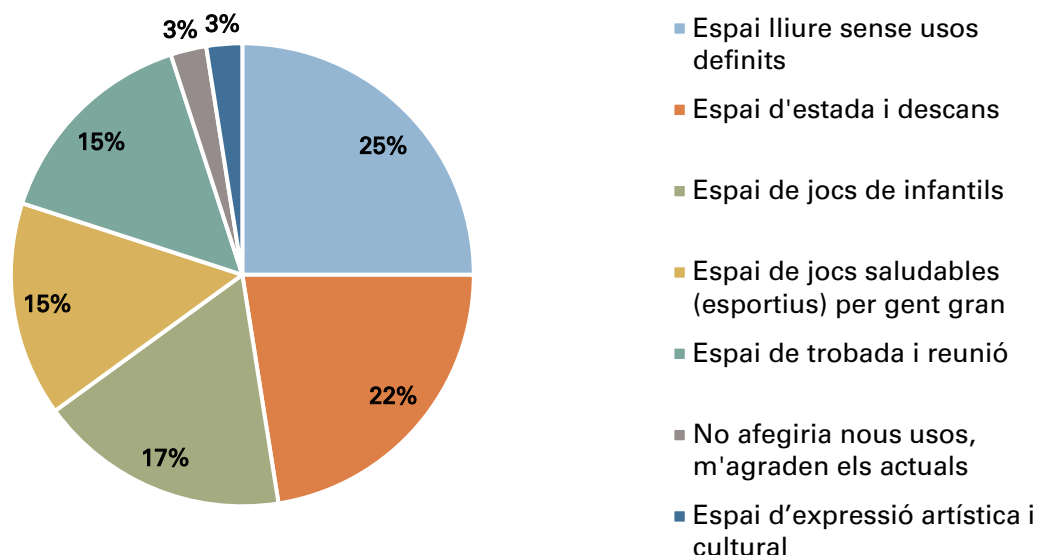


Figura 15. Usos que es volen. Font pròpia

Pel que fa al caràcter que hauria de tenir la plaça observem que hi ha una clara voluntat que la **plaça sigui tranquil·la** (48%). En segon lloc podem destacar l’opinió del veïnat que vol que la plaça tingui un caràcter natural i jugable.

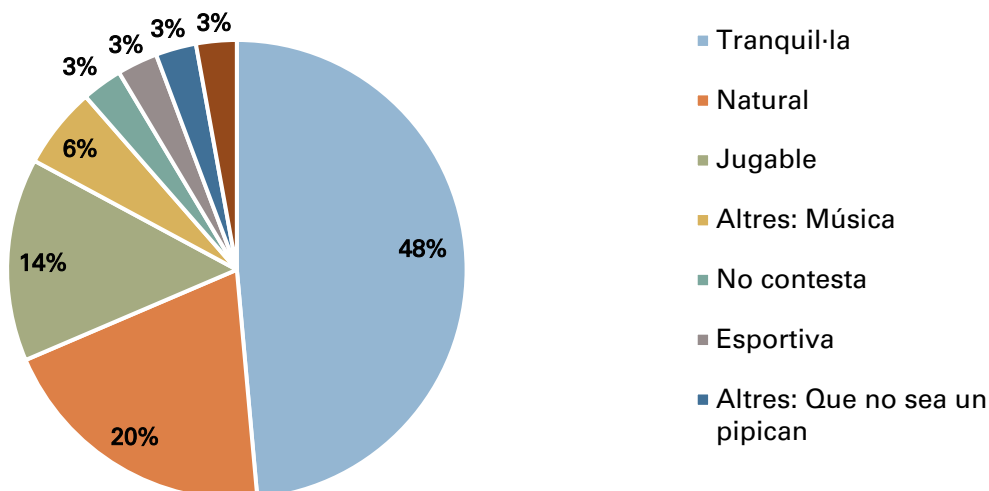


Figura 16. Caràcter que hauria de tenir. Font pròpia

Entorn

Pel que fa a les millores de la plaça en quant a mobilitat, podem observar que l'opinió generalitzada és **reduir els aparcaments existents** i fer una **plataforma única a tota la plaça**. En segon lloc es voldria deixar la plaça tal i com està i només ampliar les voreres que envolten la plaça. En tercer lloc, hi ha altres opinions pel que fa a la mobilitat com reduir només un costat d'aparcaments per poder ampliar les voreres o prohibir l'ús de pipican.

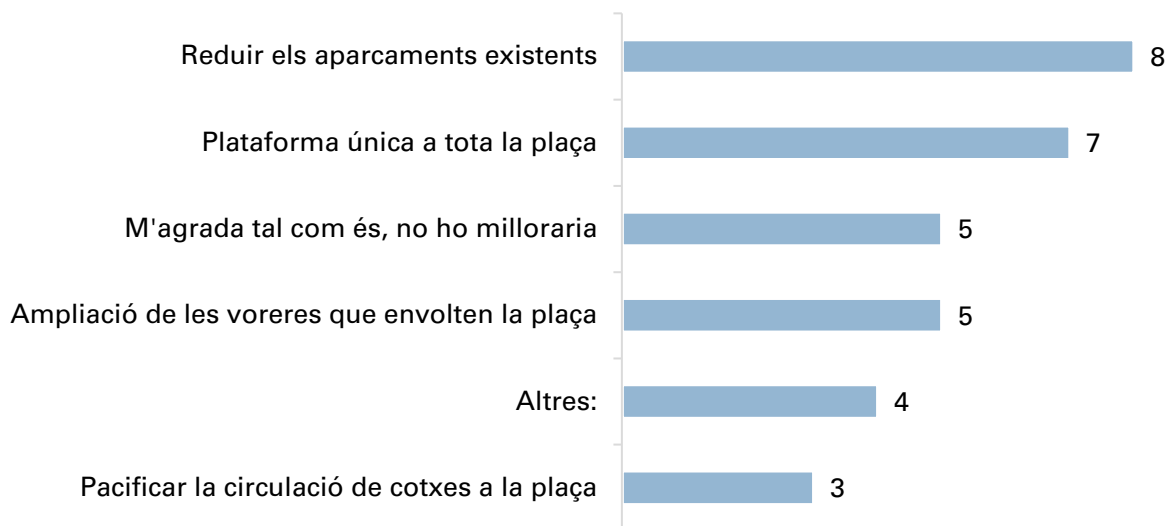


Figura 17. Millores per la mobilitat. Font pròpia

Pel que fa a les millores de la plaça en quant al verd, hi ha una clara tendència a **incrementar el verd plantant nou arbrat i tenint més espais verds**. En segon lloc cal destacar la voluntat d'ampliar la superfície de paviments tous (drenants) així com l'opinió mitjana de deixar-la tal hi com està.

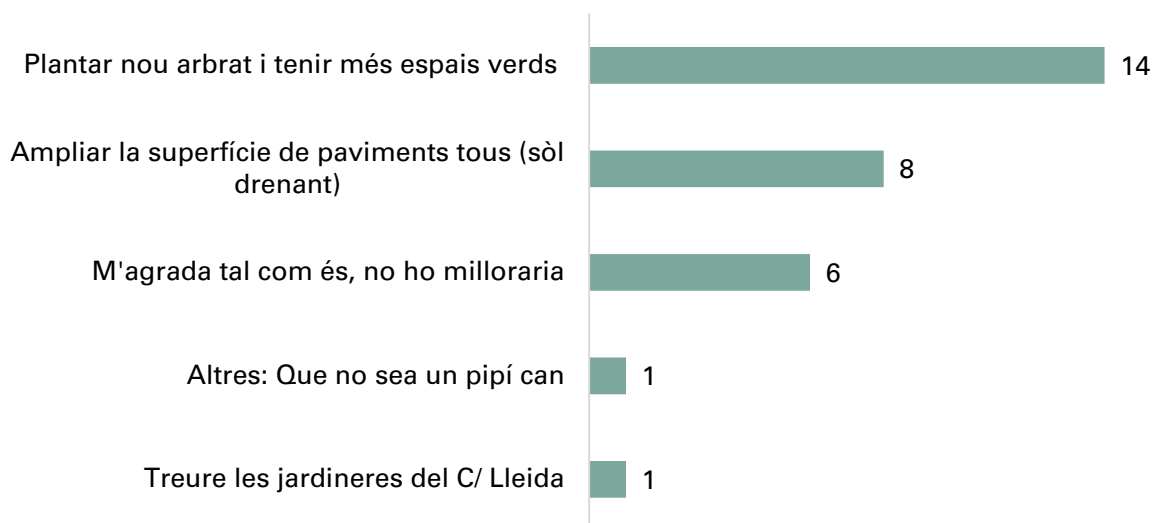


Figura 18. Millores pel verd. Font pròpia

Pel que fa a les millores de la plaça en quant als jocs infantils, hi ha una opinió majoritària de **millorar les jocs per a que siguin accessibles i inclusius** així com **ampliar la zona de jocs infantils**. En segon lloc cal destacar l'opció de desplaçar la zona de jocs així com millorar el seu accés. Per últim, també hi ha diverses opinions per a millorar els bancs i altres elements de la plaça.

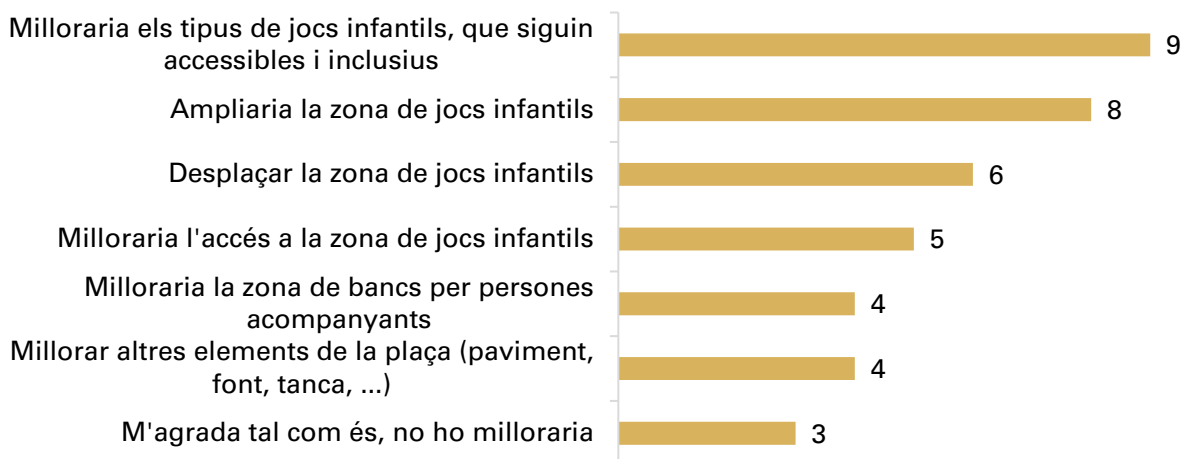


Figura 19. Millores pels jocs infantils. Font pròpia

Percepció

L'últim apartat de l'enquesta té l'objectiu de mostrar les percepcions de l'espai que tenen els veïns i veïnes. En aquest cas, s'ha volgut mostrar aquestes percepcions segons gènere i podem observar com la **sensació de confort durant el dia i la nit és majoritàriament positiva**, sobretot en dones. Tot i així cal destacar que els homes durant la nit no tenen aquesta percepció i hi ha una bona part de les enquestades que es sent indiferent.

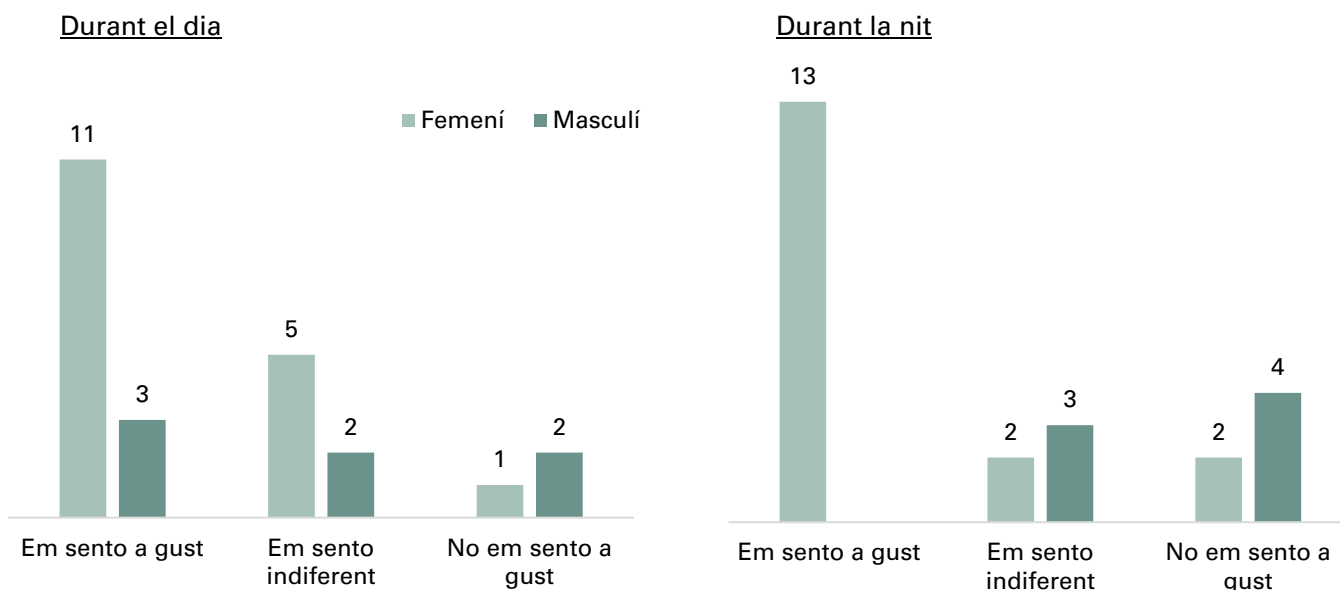


Figura 20. Sensació per gènere durant el dia i la nit. Font pròpia

Per a poder explorar aquestes sensacions, s’ha volgut comprovar si aquestes dades podien ser més significatives segons l’edat de les participants. D’aquesta manera, hi ha una sensació generalitzada tant de dia com de nit, que **els joves d’entre 16 i 25 anys es senten a gust a la plaça**. Per contra, podem observar que el rang d’edat entre 26 i 45 anys és el que es sent menys confortable tant durant el dia com la nit.

Durant el dia

Durant la nit

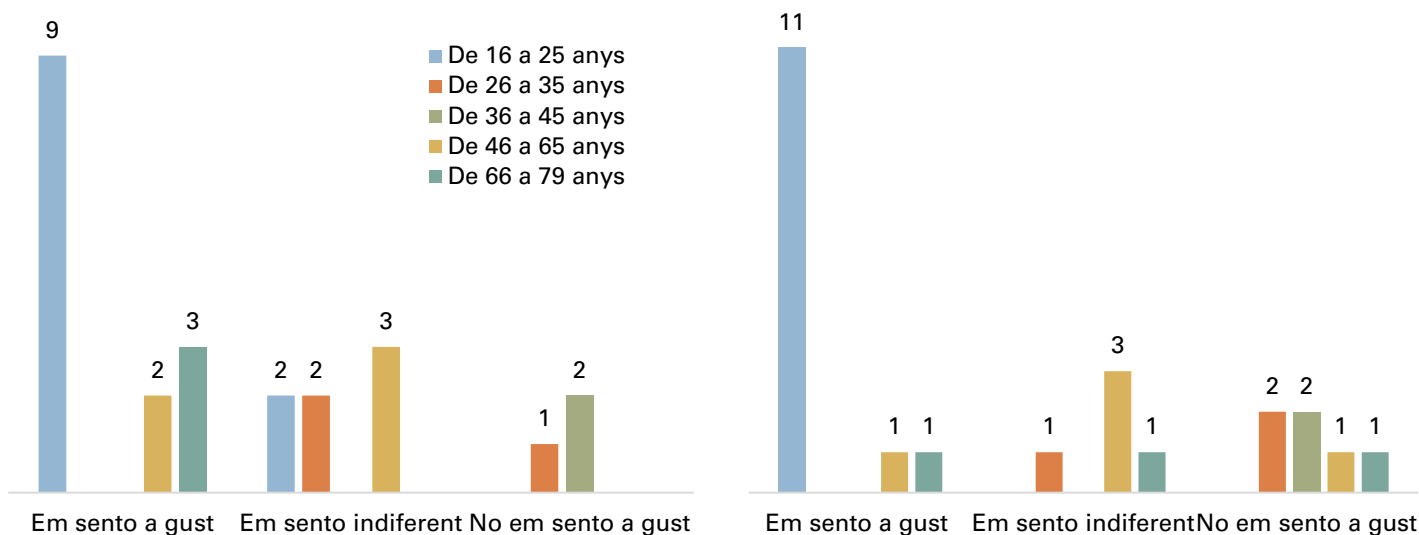


Figura 21. Sensació per edats durant el dia i la nit. Font pròpia

Analitzant la percepció de seguretat a la plaça durant la nit, podem observar que hi ha un nivell de percepció de seguretat baixa (38%), correcta (33%) i bona (17%) arribant a la conclusió que en aquest sentit **la plaça té una percepció de seguretat acceptable**.

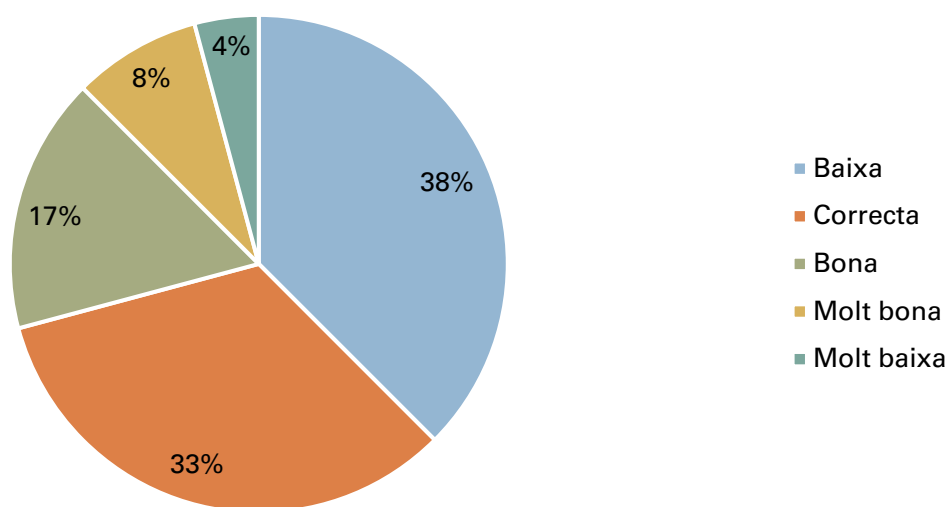


Figura 22. Percepció de seguretat. Font pròpia

Per últim, de totes aquelles participants que han respòs que no es sentien a gust o la seva percepció de seguretat era baixa o molt baixa, han indicat els motius pels quals es sentien així. Els motius principals han estat la **brutícia de l'espai, les activitats conflictives i la manca de il·luminació (racons foscos)**.

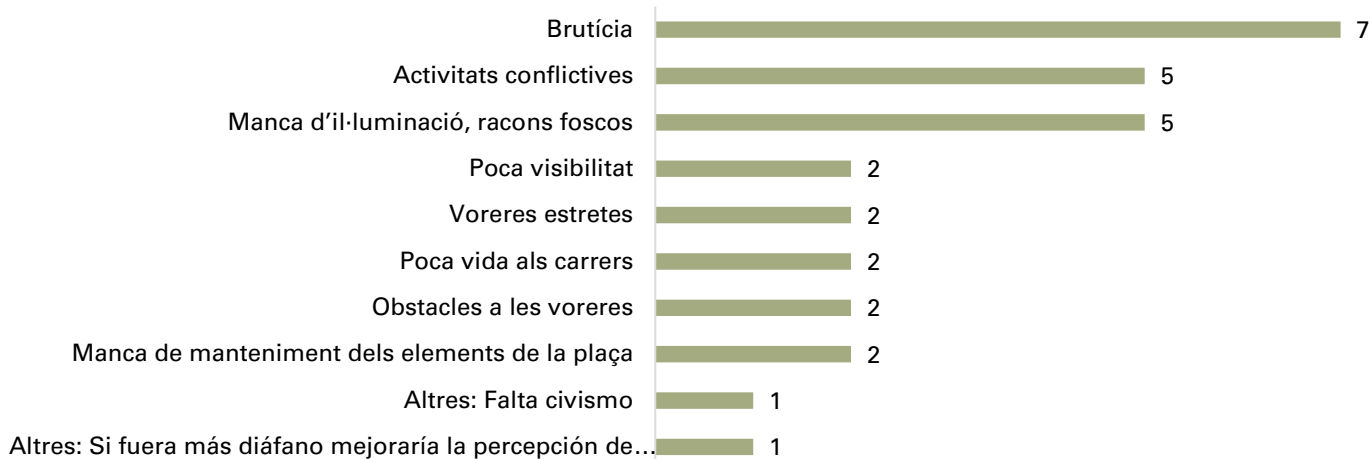


Figura 23. *Motius sensació i seguretat baixa*. Font pròpia

Síntesi de resultats

Usos

Actualment la plaça s'utilitza com a **punt de trobada**, com a **lloc d'estada** i com a **lloc de pas**. Aquestes activitats es realitzen majoritàriament per joves entre 16 i 25 anys. L'ús futur que es voldria tenir a la plaça és com un **espai lliure sense usos definits** i conservant els usos que actualment ja es tenen. El caràcter que hauria de tenir és de **plaça tranquil·la**, natural i jugable.

Entorn

Pel que fa a les propostes de millora de la plaça en quant a mobilitat, verd i jocs infantils majoritàriament es vol:

- **Reduir els aparcaments** existents i fer una **plataforma única** a tota la plaça.
- **Incrementar el verd**; plantant nou arbrat, tenint més espais verds i ampliant la superfície de paviments tous (drenants)
- Millorar les jocs per a que siguin **accessibles i inclusius** així com **ampliar la zona** de jocs infantils.

Percepció

La sensació de confort és **positiva** durant el dia i la nit, sobretot en **els joves** d'entre 16 i 25 anys, mentre que els adults entre 26 i 45 anys es senten menys a gust. La plaça té una percepció de seguretat **acceptable**. Els motius pels quals la plaça no té una percepció millor a nivell de confort i seguretat es deuen a la brutícia de l'espai, les activitats conflictives i la manca de il·luminació (racons foscos).

Valoració

La valoració sobre la realització d'aquesta eina és satisfactòria (24 enquestes). Es valora positivament el fet d'haver aconseguit l'opinió d'una part del veïnat que no ha participat posteriorment en els tallers deliberatius mostrant així una **alta participació de joves** entre 16 i 25 anys. Tot i així, el total de persones participants excloent el col·lectiu de joves ha estat de 13 persones adultes, essent un número d'enquestes baix en comparació amb la quantitat de veïns i veïnes convidades a participar.

En quant a l'origen de les persones participants, cal destacar una baixa participació de persones migrades, havent realitzat l'enquesta només una persona de procedència fora de l'Estat Espanyol, demostrant això una **baixa diversitat segons origen** de les persones enquestes.

També cal destacar que totes les persones participants no formen part de cap entitat del barri, possible mostra de la **baixa participació associativa** de les persones que viuen a la plaça i els seus voltants.

A nivell de participació, es valora que les restriccions sanitàries i la situació generada per la Covid-19 ha impossibilitat la realització d'accions físiques a l'espai públic i per tant, no s'ha pogut fer un procés de informació i comunicació suficient per garantir una participació major i més diversa.

3.4.4 Tallers deliberatius

Es proposen dos espais deliberatius en format de tallers ciutadans amb l'objectiu d'**informar del procés de participació, fer una diagnosi col·lectiva i prioritzar criteris i propostes per la futura remodelació.**

Les dates dels tallers es proposen de manera seguida durant el mes de febrer de 2021 en horari de tardes, amb una duració de 2 hores i en format virtual per les restriccions de la Covid-19.

Les persones cridades a participar són els veïns i veïnes, les entitats properes i els comerciants que tenen el seu negoci a la plaça o al voltant. També es conviden a entitats relacionades de l'entorn.

El rol de la dinamització en aquestes sessions consisteix en la gestió del temps, facilitar els torns de paraula durant el debat i la recollida d'opinió a través d'una acta que es valida amb les assistents al final del taller i es puja a la plataforma Decidim El Prat.

El debat es realitza a través de roda de paraula, tenint en compte la diversitat de les participants i assegurant que totes puguin intervenir si ho desitgen. S'incideix en la importància del debat com a procés de construcció col·lectiva, podent haver consens i/o dissens, però amb l'oportunitat de compartir i conèixer les diferents visions individuals per treballar cap a la visió col·lectiva.

Taller 1

Els objectius d'aquesta sessió són:

- Debatre sobre els usos actuals de la plaça
- Analitzar el caràcter de la plaça en relació al territori
- Detectar necessitats i oportunitats de l'entorn

L'estructura de la sessió s'inicia amb la **benvinguda i presentació del procés** per part de l'equip de l'Àrea de Participació Ciutadana i tot seguit s'explica **l'àmbit i els criteris de intervenció** per part de l'equip de l'Àrea de Urbanisme. A continuació l'equip dinamitzador presenta els objectius i l'estructura prevista de la sessió.

El debat s'inicia amb una primera dinàmica per **conèixer la relació de les participants amb la plaça** i poder presentar totes les assistents.

A continuació, el debat s'articula a través de dos blocs per tal de fer una diagnosi de l'estat actual de la plaça:

1. **Quins usos té la plaça?** Quines necessitats/oportunitats hi veus? Quin caràcter creus que hauria de tenir en relació al territori?
2. **Com és l'entorn de la plaça?** Com es podrien millorar les condicions actuals de mobilitat, verd i mobiliari urbà?

Finalment, es recullen els resultats del taller en forma de síntesi i es comparteixen amb les assistents, agraint la seva participació i informant de les properes passes del procés.

Com a valoració, cal destacar que l'assistència a aquest taller ha estat molt baixa. En total han participat 10 persones, 7 de les quals formen part de l'equip municipal i l'equip dinamitzador. De les 3 persones participants, dues d'elles formen part d'entitats del municipi i només una de les participants és veïna de la plaça.

Taller 2

Els objectius d'aquesta sessió són:

- Analitzar i validar les propostes sorgides del Taller 1 i del Decidim
- Aportar nous criteris per a les propostes
- Prioritzar criteris per a la remodelació

L'estructura de la sessió s'inicia amb la **benvinguda i presentació del procés** per part de l'equip de l'Àrea de Participació Ciutadana i tot seguit s'explica **l'àmbit i els criteris de intervenció** per part de l'equip de l'Àrea de Urbanisme. A continuació l'equip dinamitzador presenta els objectius i l'estructura prevista de la sessió.

El debat s'inicia amb una primera dinàmica per **conèixer la relació de les participants amb la plaça** i poder presentar totes les assistents.

A continuació, es presenten les propostes sorgides del Taller 1 i el Decidim organitzades per temàtiques, distingint el número de propostes per cada temàtica i el nivell de interès i consens sobre les propostes. Després el debat s'articula a través de la pregunta: **Quins criteris creus que són més importants?**

Finalment, es recullen els resultats del taller en forma de síntesi i es comparteixen amb les assistents, agraint la seva participació i informant de les properes passes del procés.

Com a valoració, cal destacar que en aquest taller augmenta l'assistència respecte el Taller 1. En total participen 16 persones, 7 de les quals formen part de l'equip municipal i l'equip dinamitzador. De les persones assistents, 6 són veïnes de la plaça i els seus voltants mentre que 3 persones formen part d'entitats del municipi.

Dades de participació

Segons les dades de participació a les sessions, s'observa que han participat un total de **17 persones** diferents. A cada sessió hi ha hagut un acompanyament tècnic i de facilitació de 7 persones, per tant la participació veïnal total ha estat de 10 persones als tallers.

S'observa una major participació en el Taller 2 (62%) respecte el Taller 1 (38%). Segons el perfil de les persones participants cal destacar el nombre de veïns i veïnes (46%) respecte els tècnics municipals (39%) i les dinamitzadores a les sessions (15%).

En quant a participació per gènere, hi ha hagut un nombre més elevat de **dones** (73%) respecte homes (27%). Pel que fa a les edats de les participants s'observa que han participat un nombre més elevat de **persones adultes de major edat** d'entre 46 a 65 anys que va disminuint fins el rang d'edat d'entre 26 a 34 anys.

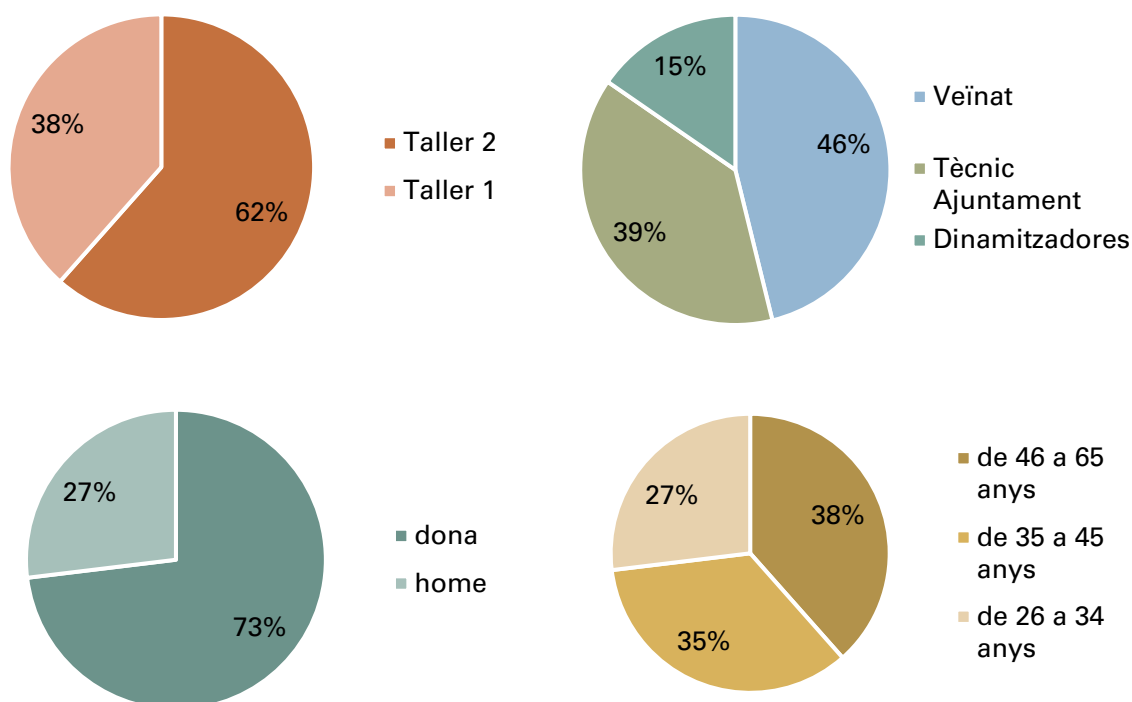


Figura 24. Dades participació als tallers. Font pròpia

Valoració

Com avaluació general, cal destacar la **baixa assistència als tallers**. Tot i que s'observa una major participació en el segon taller, la proporció de persones que hi participen respecte el número de persones cridades a participar és baix.

Alguns dels motius que podem associar a aquest fet, són el poc temps de durada de la fase 3 durant la difusió dels tallers, la percepció de la plaça com a "espai perdut" o la baixa implicació del veïnat en el teixit associatiu de la zona. En aquest sentit, tampoc s'aconsegueix que els joves que fan ús de la plaça participin d'aquests tallers, però es recull la seva opinió a través de les enquestes realitzades en col·laboració amb el programa Pla Jove. Tot i així, cal destacar com aspecte positiu, la voluntat i les ganes de participar de les persones assistents als tallers.

3.4.5 Resultats

S'han recollit un total de **64 propostes** provinents dels diferents espais d'elaboració de propostes. Totes elles han quedat reflectides en el Decidim El Prat (<https://decidim-elprat.diba.cat/processes/EstanySantMaurici/f/1702/>) identificant l'origen de cada proposta. L'espai amb major creació de propostes ha estat el Taller 2 (27), seguidament del Taller 1 (18), les realitzades per veïns i veïnes al Decidim (16) i les recollides a Cases d'en Puig (3).

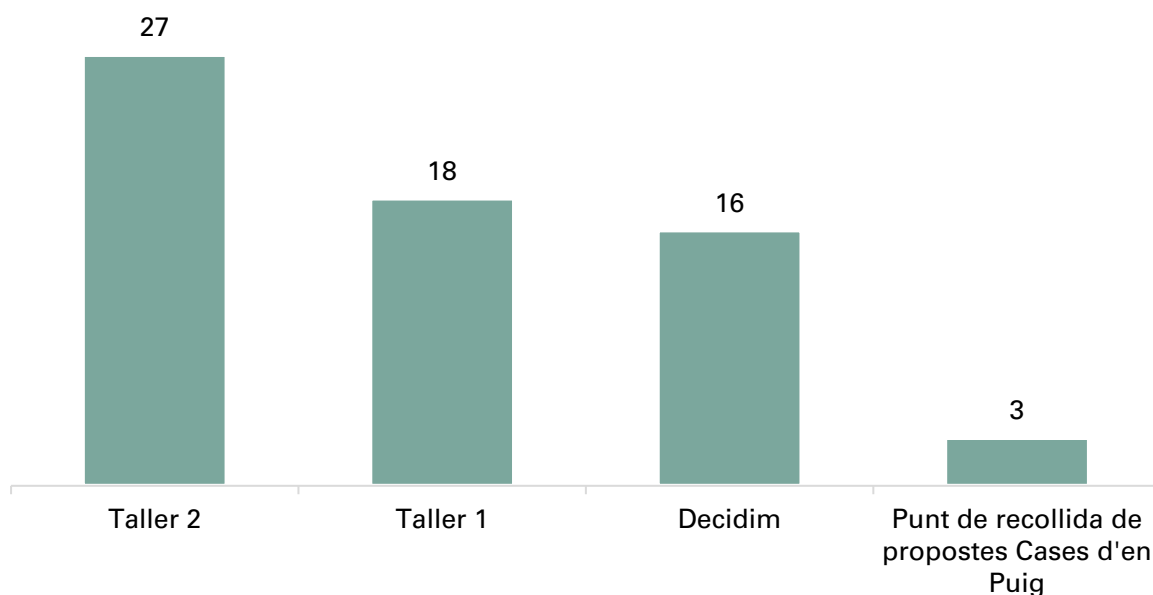


Figura 25. Origen i número de propostes. Font pròpia

Les propostes s'han classificat en 3 temes (usos, medi ambient i mobilitat) per poder classificar i prioritzar la informació. Cal tenir en consideració que les propostes sorgides del Decidim, en diverses ocasions són propostes múltiples transversals a diverses temàtiques. En aquests casos s'han considerat aquestes propostes de manera separada.

Segons els resultats obtinguts, la majoria de les propostes tenen a veure amb els **usos de la plaça** (48%), seguidament de propostes que tenen a veure amb el **medi ambient** (31%) i la **mobilitat** (21%).

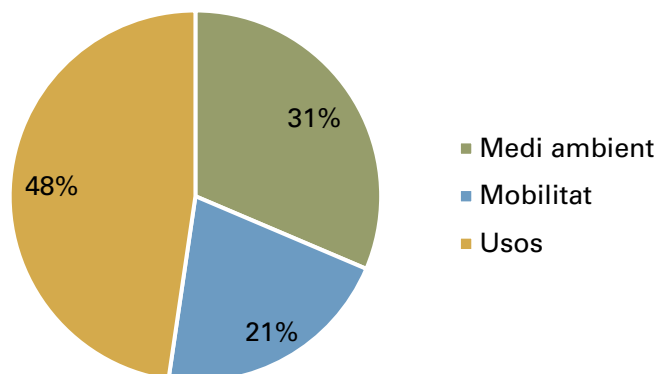


Figura 26. Percentatge de propostes segons temàtica. Font pròpia

Les diferents temàtiques han estat dividides en diferents subtemes ja que cadascun d'aquests s'ha tractat de manera independent a les sessions i defineixen característiques i criteris diferents per a la futura remodelació.

Els subtemes destacats a nivell de número de propostes realitzades són principalment les propostes relacionades amb el **joc a l'espai públic** (17) i **millora del verd urbà** (13). En segon lloc destaquem les propostes sobre la pavimentació de la via pública (9), els aparcaments (8), el pipican (8) i el descans i l'esbarjo (7). En tercer lloc trobem propostes relacionades amb nous usos (6), l'accessibilitat (5), la pacificació (5), l'enllumenat (5) i la convivència (3).

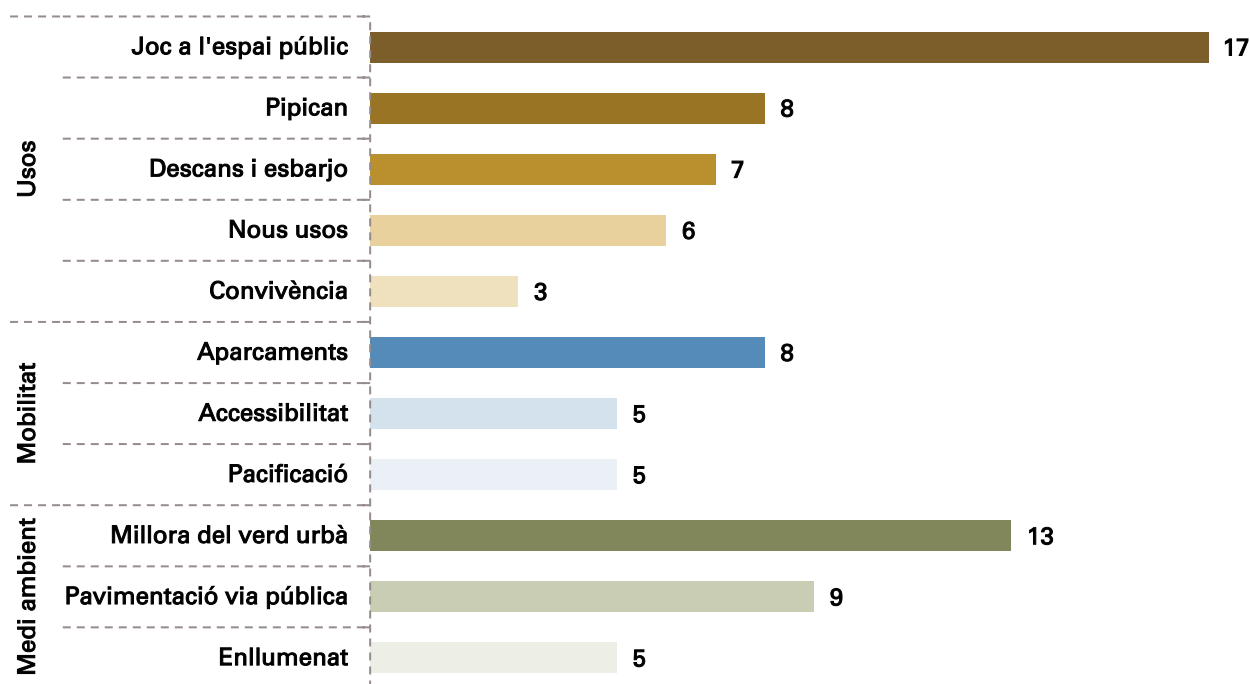


Figura 27. Número de propostes segons temàtica i subtema. Font pròpia

3.5 FASE 5: RETORN I SEGUIMENT

3.5.1 Metodologia

Un cop recollides totes les propostes dels tallers, la plataforma web Decidim El Prat i amb la informació resultant dels usos de la plaça recollida a l'enquesta, es procedeix a recollir tota la documentació a través d'un **informe de resultats i criteris** realitzat per l'equip redactor que determina els usos i preferències destacades pel veïnat i els criteris ordenats segons el grau d'acord i la seva representativitat per la futura remodelació de la plaça.

3.5.2 Sessió de retorn

Un cop entregat l'informe resultant del procés, on es recullen les necessitats, propostes i criteris a aplicar a l'espai, el departament d'Urbanisme de l'Ajuntament del Prat de Llobregat procedeix a **estudiar les propostes sorgides del procés i es realitza una devolució a la ciutadania** per tal d'explicar quins dels criteris i propostes presentades es tindran en compte per a la futura remodelació de la plaça. Aquests criteris s'exposen durant el mes de juny a una Sessió de retorn amb els següents objectius:

- Informar del procés participatiu
- Presentar els resultats del procés i els criteris incorporats
- Informar del calendari d'execució del projecte
- Avaluar i recollir l'opinió del veïnat

En aquesta sessió participen un total de 14 persones, de les quals 3 persones formen part del veïnat, 9 persones són de l'equip municipal i 2 persones de l'equip dinamitzador de la sessió.

La sessió s'organitza en els següents blocs i té una durada de 1,5h:

- Benvinguda i objectius de la sessió (5')
- Resum del procés i dades de participació (15')
- Resultats del procés participatiu (40')
- Dades del projecte i calendari (5')
- Espai de preguntes (20')
- Conclusions i agraïments (5')

Els criteris que s'incorporen a la remodelació de la plaça es poden trobar a la plataforma Decidim El Prat a través de l'acta de la sessió de retorn. Tanmateix, en aquest document s'explica per part de l'equip municipal la informació referent al pressupost i calendari d'execució del projecte sobre la remodelació de la plaça i els seus voltants que tindrà lloc durant l'any 2022.

4 RESULTATS I CRITERIS

A continuació es mostren de manera qualitativa els resultats del procés participatiu per a la futura remodelació de la plaça Estany de Sant Maurici redactats per l'equip dinamitzador.

Aquest apartat del document està realitzat amb l'objectiu de ser una **síntesi de criteris** per a que el departament d'Urbanisme i Medi Ambient consideri quines d'aquestes propostes seran incorporades per l'equip redactor en el projecte de remodelació.

Per aquest motiu, els resultats d'aquest apartat no es poden considerar definitius sinó que són el fruit del **treball col·lectiu realitzat pels veïns i veïnes**, entitats de l'entorn, l'equip municipal i l'equip dinamitzador en la fase d'elaboració de propostes.

4.1 CRITERIS PRINCIPALS

La característica principal de la futura plaça és que ha de tenir un caràcter **tranquil, natural i jugable**, conservant alguns dels usos existents i mantenint espais lliures sense usos definits. Les principals propostes de millora sorgits de la fase d'elaboració de propostes són els següents:

Tema: Usos

- Subtema: Joc a l'espai públic
 - Prioritzar el joc infantil com a ús principal de la plaça
 - Incorporar jocs per diferents edats
- Subtema: Gossos
 - Solucionar la problemàtica del gossos
- Subtema: Descans i esbarjo
 - Posar bancs per seure i pedals per fer exercici
- Subtema: Nous usos
 - Incorporar noves activitats a la plaça per reforçar una nova identitat

Tema: Medi Ambient


- Subtema: Millora del verd
 - Incrementar la superfície de verd
- Subtema: Pavimentació via pública
 - Posar paviment natural i drenant
- Subtema: Enllumenat
 - Millorar la il·luminació


Tema: Mobilitat


- Subtema: Accessibilitat
 - Fer una plaça totalment accessible
- Subtema: Aparcaments
 - Treure aparcaments
- Subtema: Pacificació
 - Fer una plaça més gran

4.2 PROPOSTES DE MILLORA

Les propostes d'actuació estan ordenades segons les diferents temàtiques especificades anteriorment (USOS, MEDI AMBIENT I MOBILITAT). Dins de cada temàtica es distingeixen diferents subtemes i es defineixen **les propostes concretes prioritzades segons el grau d'acord** dins cada un dels temes.

 S'ha volgut expressar de manera gràfica el nombre de persones que han participat en el debat sobre el subtema concret mitjançant el pictograma de la figura humana. S'han comptat el nombre de persones dels debats deliberatius (quan la temàtica ha estat abordada en aquests espais i s'ha donat un alt consens), el nombre de propostes del decidim sobre el tema i els vots de suport, i les enquestes recollides a Cases d'en Puig. Cada pictograma destacat en verd representa un rang de 10 veus, de manera que el màxim són cinc pictogrames, que representen entre 40 i 50 veus.

 S'ha volgut expressar de manera gràfica el nombre d'espais de participació en els quals la proposta ha tingut representació. El pictograma de l'altaveu representa aquesta diversitat, per mostrar la diversitat de les veus i punts de vista. Cada altaveu en negreta representa un espai participatiu, de manera que si la totalitat d'altaveus (4) estan en negreta significa que el tema ha aparegut en tots ells: (1) Propostes del *Taller deliberatiu 1*; (2) propostes del *Taller deliberatiu 2*; (3) propostes del *Decidim*; (4) enquestes del punt de recollida de propostes de Cases d'en Puig.

 S'ha volgut expressar de manera gràfica el grau d'acord mitjançant el pictograma de la diana. Si hi ha les tres dianes en negreta significa que el grau de consens és molt alt, si n'hi ha dues significa que el grau de consens és alt. Per últim si n'hi ha només una, l'acord és baix.

4.2.1 USOS

Joc a l'espai públic



Criteri:

PRIORITZAR EL JOC INFANTIL COM A ÚS PRINCIPAL DE LA PLAÇA

Propostes:

- Fer un parc infantil inclusiu per a infants amb diversitat funcional (intel·lectual, auditiva, visual o física)
- Posar cautxú al terra
- Preguntar als infants com ha de ser la plaça i específicament la zona de joc a l'espai públic

Origen de les propostes:



En els *tallers deliberatius* hi van haver sis propostes per la millora de l'experiència del joc dels infants i en el *Decidim*, cinc propostes.

Grau d'acord:



En tots els espais de participació hi havia un alt consens en donar protagonisme a aquest ús a la plaça. Sobre el paviment dels jocs infantils no hi havia acord.

Antecedents:

Han hagut queixes a l'Oficina d'Informació i Atenció Ciutadana (OIAC) sobre la qualitat de la sorra del parc infantil situat a plaça Catalunya. En els tallers deliberatius es va dir que si es posa sorra cal exigir qualitat en la granulometria i en la qualitat en general.

Des de l'Àrea d'Urbanisme es va fer l'aclariment que la sorra de plaça Catalunya ja es va substituir i que tota la sorra nova que es posa actualment als parcs infantils del Prat ja compleix amb els requisits de granulometria.

Consideracions tècniques:

Des del departament d'Urbanisme es recomana no posar cautxú com a paviment dels nous jocs infantils. S'argumenta que no és natural, envellaix malament, és més brut que la sorra i no és drenant. Per contra, la guia de parcs infantils accessibles recomana la col·locació de cautxú al paviment. Tot i que la sorra compleix les mesures de seguretat recomanades a les norma UNE, fa impossible l'accés i el joc per a infants que utilitzen ajudes tècniques (cadira de rodes, caminadors, etc.).

Caldria estudiar en un radi proper els parcs inclusius que hi ha i/o contemplar la possibilitat de fer sorrals.

Criteri:

INCORPORAR JOCS PER DIFERENTS EDATS

Propostes:

- Incorporar jocs diferents, que permetin la convivència d'infants de diferents edats.
- Col·locar alguns jocs adequat per als infants més petits.
- Afavorir el joc sensorial, el joc no estructurat, el joc lliure, el joc simbòlic, etc.
- Que siguin uns jocs diferents dels de les places del voltant.

Origen de les propostes:



En els *tallers deliberatius* hi van haver tres propostes per introducció de jocs per la convivència d'infants de diferents edats i al *Decidim* també tres propostes.

Grau d'acord:



El principal acord dels tallers deliberatius va ser incorporar jocs diferenciats de les places del voltant, que afavoreixin la interacció entre infants de diferents edats i l'intercanvi intergeneracional. Altres veus més minoritàries proposen zones per infants grans i petits separades.

Una altra proposta sobre joc infantil en els tallers deliberatius era situar una zona de joc de pilota o per patinar, però no hi va haver acord.

Antecedents:

Els tècnics de Ciutadania observen que l'espai de joc infantil actual s'utilitza poc.

Consideracions tècniques:

Des del departament d'Urbanisme de l'Ajuntament és remarca que l'espai del qual es disposa és limitat i els referents com ara el joc infantil del Parc del Riu estan fora d'escala.

Gossos



Criteri:

SOLUCIONAR LA PROBLEMÀTICA DEL GOSSOS

Propostes:

- Evitar que els gossos entrin a la zona de jocs infantils.
- Vigilar que la plaça no es faci servir com un pipican.
- Eliminar el pipican. No es vol un lloc per a jugar els gossos en aquesta plaça. Es repeteix que cal prescindir d'algun ús a la plaça, que no és prou gran. Es comenta que els pipicans ja existents no estan tan lluny i no cal incorporar aquest ús a aquesta plaça. A més es diu que el pipican és incompatible amb els jocs infantils en una plaça tan petita.

Origen de les propostes:



En els *tallers deliberatius* hi va haver un alt consens sobre la necessitat de controlar l'ús que es fa de l'espai per part dels gossos i la proposta consensuada va consistir en no situar un pipican a la plaça. En canvi al *Decidim* hi ha hagut diversitat d'opinió i hi trobem tres propostes de situar un pipican a la plaça i una de situar un correccan.

Grau d'acord:



Es considera que el consens en els *tallers deliberatius* amb una participació més elevada de persones té prioritat en la solució final, però cal tenir en compte aquesta necessitat a nivell de barri.

Antecedents:

Aquest és un tema conflictiu, principalment per les males olors dels orins dels gossos a la part central de la plaça, amb paviment de sauló. Aquest conflicte li ha donat a la plaça el malnom de "plaça de la merda".

Des de l'equip de Neteja de l'Ajuntament s'ha fet una prova pilot a la plaça amb la col·locació d'un pal dels orins. El sistema premia els gossos amb galetes, quan pixen al lloc correcte.

Consideracions tècniques:

S'ha detectat que si es soluciona el problema de les males olors, que són conseqüència dels excrements i orina dels gossos, es millorarà la qualitat de l'entorn. Les millores de la plaça descrites suposen una millora de l'entorn des del punt de vista de la protecció de les experiències sensorials molestes.

Descans i esbarjo



Criteri:

POSAR BANCS PER SEURE I PEDALS PER FER EXERCICI

Propostes:

- Posar bancs per als veïns i per les famílies, per a la gent gran i per a la gent jove.
- Fomentar els usos de la plaça per a la gent gran: parlar i fer exercici.

Origen de les propostes:



Ha hagut tres propostes al *Decidim* i cinc en els *tallers deliberatius*. Totes en la mateixa línia de proposta de situar bancs per seure, parlar i descansar.

Grau d'acord:



En general hi ha un alt consens sobre la necessitat de fomentar l'ús entre la gent gran i les famílies. Algunes veus minoritàries parlen de que la plaça sigui acollidora per la gent jove. Altres posen l'alerta en el soroll que els joves fan a la nit.

Antecedents:

Des de Ciutadania s'informa que a la plaça ha hagut conflictes des del punt de vista del civisme. El Servei de Bon Veïnatge i Convivència ha recollit comentaris veïnals sobre un grup de joves que es reuneix habitualment als bancs, i no recullen els residus: les clasques de les pipes i les buretes.

Consideracions tècniques:

D'una banda, incorporar zones i bons llocs per seure, bancs per descansar, permetrà aprofitar els avantatges de l'entorn, les vistes, el sol a l'hivern i l'ombra a l'estiu. D'altra banda incorporar oportunitats per fer exercici incentiva l'activitat física dels veïns i l'exercici. Les millores de la plaça descrites suposen una millora de l'entorn des del punt de vista del confort.

Nous usos



Criteri:

INCORPORAR NOVES ACTIVITATS A LA PLAÇA PER REFORÇAR UNA NOVA IDENTITAT

Propostes:

- Millorar la identitat de la plaça situant algun element de divulgació sobre les llacunes que donen nom als carrers adjacents. La Plaça de l'Estany de Sant Maurici està envoltada de carrers amb una nomenclatura que fa referència a diversos estanys.
- Incentivar els usos en planta baixa. Es proposa situar-hi un bar i una terrassa.
- Millorar la identitat de la plaça situant un quiosc per comprar la premsa diària i/o fer concerts de música en viu a la plaça.

Origen de les propostes:



Totes les propostes de noves activitats s'han fet a través del *Decidim*. Només han tingut suport la del panell divulgatiu sobre els estanys (2) i la del quiosc (1)

Grau d'acord:



No ha estat un tema de debat en els *tallers deliberatius*, tot i que es va posar sobre la taula per debatre. D'aquest fet es conclou que l'acord per incorporar els nous usos no és ampli. Aquests nous usos no haurien d'entrar en conflicte amb altres idees sobre el caràcter consensuat de la plaça en els tallers i al *Decidim*: una plaça familiar, una plaça tranquil·la.

Antecedents:

Des del Departament d'Urbanisme es fa la reflexió de la limitació de l'espai. No és un plaça prou gran per incorporar usos que requereixen espai.

Consideracions tècniques:

En l'anàlisi que es fa des del Departament d'Urbanisme es detecta que és un espai amb poca vida. Pel que fa usos dels edificis adjacents en planta baixa, s'observa que només hi ha dos porteries d'accés a habitatges, i en canvi hi ha sis portes de garatge privat. De comerços amb accés directe des de la plaça només n'hi ha un.

Per enfortir la vitalitat de la ciutat és important fer que les plantes baixes siguin més atractives i funcionals. En els darrers anys moltes ciutats han utilitzat els recomptes que mesuren el grau d'atractiu de les plantes baixes com part de les seves iniciatives per crear i desenvolupar espai públic de bona qualitat.

4.2.2 MEDI AMBIENT

Millora del verd



Criteri:

INCREMENTAR LA SUPERFICIE DE VERD

Propostes:

- Mantenir els arbres com a protagonistes
- Canviar el tipus d'arbre a mesura que es substitueixin i no posar plataners
- Enjardinar, posar plantes arbustives o aromàtiques
- Fomentar la implicació i el compromís de la ciutadania

Origen de les propostes:



En els *tallers deliberatius* hi van haver onze propostes per la millora del verd urbà, en el *Decidim* sis, i al punt de recollida de propostes de Cases d'en Puig, n'han arribat dues.

Grau d'acord:



En tots els espais de participació hi havia un alt consens sobre la necessitat de millorar la vegetació de l'espai, també es posen el valor els arbres per l'ombra que fan a l'estiu i per la seva forta presència a la plaça, que li confereix identitat com a pulmó del barri.

Antecedents:

El tècnics de l'equip de Jardineria del Prat han informat de que hi ha dos arbres que s'han de substituir. La voluntat inicial dels tècnics d'urbanisme és mantenir l'arbrat existent.

Consideracions tècniques:

Qualitat de vida també significa una ciutat més verda, on tothom pugui gaudir del contacte amb els elements naturals a prop de casa. La quantitat i qualitat dels arbres i el seu rol com a component de la infraestructura verda a la ciutat són factors que han anat prenent importància durant les últimes dècades.

Pavimentació via pública



Criteri:

POSAR PAVIMENT NATURAL I DRENANT

Propostes:

- Ampliar la superfície de paviment drenant
- Posar el millor paviment que compleixi tots els requeriments: que no sigui brut, que sigui drenant, que sigui natural, que no es deteriori fàcilment, etc.
- Si es posa terra, que sigui de bona qualitat, que tingui la granulometria adequada i que no faci pols.

Origen de les propostes:



En els *tallers deliberatius* hi van haver quatre propostes per la millora del paviment, en el *Decidim* quatre més, i al punt de recollida de propostes de Cases d'en Puig, n'ha arribat una.

Grau d'acord:



Les opinions es polaritzen entre l'opció de posar un paviment drenant i natural com la sorra, i l'opció de no posar sorra per evitar que els gossos utilitzen la plaça per orinar. Igualment l'opció amb més suport és la primera, tant al *Decidim* com als tallers deliberatius. No s'observa una opinió contrària a l'acabat material, sinó la por a que es continuï fent servir la sorra com a zona d'esbarjo dels gossos.

Antecedents:

Aquest és un tema conflictiu, principalment per les males olors dels orins del gossos a la part central de la plaça, amb paviment de sauló.

La idea inicial de l'Ajuntament és aixecar paviments durs i ampliar el paviment tou i drenant.

Consideracions tècniques:

Cal remarcar que el territori del Prat de Llobregat és molt pla, fet que comporta una gran dificultat per aconseguir un drenatge eficient de l'aigua del pluja. Aquesta complexitat fa que sigui molt beneficiós l'increment de superfícies permeables i no de paviments durs.

Enllumenat



Criteri:

MILLORAR LA IL·LUMINACIÓ

Propostes:

- Assegurar la bona la il·luminació i millorar la visibilitat.
- Millorar la sensació de seguretat a la plaça
- Posar fanals vora els bancs

Origen de les propostes:



En els *tallers deliberatius* hi van haver tres propostes per la millora de la il·luminació i en el *Decidim* dos.

Grau d'acord:



En tots els espais de participació hi havia un alt consens sobre la necessitat de millorar la il·luminació de l'espai que actualment es valora com pobra i insuficient.

Antecedents:

En els darrers anys han hagut diverses queixes a l'Oficina d'Informació i Atenció Ciutadana (OIAC) en relació a la il·luminació de la plaça.

Consideracions tècniques:

La renovació integral de l'enllumenat ha de contemplar actuacions per incrementar la seguretat, l'eficiència energètica i la gestió intel·ligent. També l'adequació a la normativa vigent i la millor salut i qualitat ambiental per a la ciutadania. La nova il·luminació ha d'aportar més sensació de llum, amb més control i més sensació de seguretat.

4.2.3 MOBILITAT

Aparcaments



Criteri:

TREURE APARCAMENTS

Propostes:

- Treure tots els aparcament de la plaça
- Evitar que els cotxes quedin aparcats per llargs períodes de temps a la plaça
- Reubicar els llocs d'aparcament que es treguin, ja que es una zona amb poques places disponibles.
- Mantenir les places d'aparcament reservades i/o reubicar-les a prop.

Origen de les propostes:



El tema dels llocs d'aparcament va generar un ampli debat en els *tallers deliberatius*, per tant és considera un tema al qual les veïnes i veïns donen gran importància. Hi ha haver un total de sis propostes als *tallers deliberatius* i se'n van fer dues des del *Decidim*.

Grau d'acord:



Aquest és un tema que provoca una certa controvèrsia. En els *tallers deliberatius* hi va haver un consens més elevat sobre la necessitat de treure el major nombre de llocs d'aparcament o tots, per prioritzar l'ús per part dels vianant i poder guanyar espai obert. Les veus favorables a mantenir aparcaments afirmaven no parlar en primera persona sinó que mostraven empatia amb les usuàries que quedarien afectades. D'altra banda, al *Decidim* hi ha hagut dues opinions favorables a respectar els llocs d'aparcament existents, argumentant un dèficit de places a la zona.

Antecedents:

La idea inicial de l'Ajuntament és treure els cotxes aparcats perquè fan de barrera per l'accés a l'interior de la plaça, i ampliar la superfície de la plaça.

Consideracions tècniques:

Des del departament d'Urbanisme s'ha volgut destacar en la diagnosi exposada en els *tallers deliberatius* que el percentatge d'espai ocupat pels vehicles representa un 66% del total de l'àmbit si no es considera l'espai central de sauló, i un 51%, en el cas de considerar l'espai interior com espai de vianants. De la mateixa manera que ho mostren els percentatges, la percepció de l'espai ens diu que és un espai per cotxes. Aquesta presència important de cotxes és una de les raons per les quals no és gaire confortable l'espai central i l'altra raó és la dificultat d'accés.

Accessibilitat



Criteri:

FER UNA PLAÇA TOTALMENT ACCESSIBLE

Propostes:

- Garantir l'accessibilitat per a les persones amb diversitats funcionals
- Ampliar els itineraris dels vianants
- Ampliar la plaça, fer-la a un sol nivell i eliminar divisions
- Afavorir que les comerços siguin accessibles
- Eliminar obstacles dels itineraris de vianants

Origen de les propostes:



Totes les propostes es van fer en els dos *tallers deliberatius*.

Grau d'acord:



Hi havia un alt consens sobre la necessitat de millorar l'accessibilitat a la plaça.

Antecedents:

Des del Programa de les Persones amb Diversitat Funcional de l'Ajuntament del Prat s'ha treballat el tema en diverses reunions del Grup de Seguiment de l'Accessibilitat. La principal demanda de les persones que integren aquest grup de treball ha estat que es tingui en compte des del disseny urbà l'accessibilitat als comerços i que a més s'ofereixin les subvencions directament al comerciants que tenen el seu local allà. Des del grup es dona per descomptat que el nou projecte complirà les exigències d'accessibilitat mínimes requerides a qualsevol projecte nou. Es fa la demanda també de poder veure el projecte abans d'executar-lo i/o poder visitar l'obra amb un grup de representants del grup de treball per poder preveure possibles mancances dels del punt de vista de l'accessibilitat, la inclusivitat i l'autonomia personal.

Consideracions tècniques:

Les millores de l'entorn des del punt de vista de l'accessibilitat signifiquen un benefici per a totes les persones, que han de ser vistes com a subjectes a canvis en les seves condicions funcionals per motius sovint circumstancials, tals com l'edat, l'estat de salut o les conseqüències temporals d'accidents o lesions.

Facilitar la compressió i la utilització de l'espai públic és un benefici per les persones amb grans limitacions funcionals, per tal que puguin exercir un paper més actiu en la societat i aspiren a un model de «vida independent». Però també cal remarcar que de l'eliminació de les barreres arquitectòniques se'n beneficia el conjunt de la societat.

Pacificació



Criteri:

FER UNA PLAÇA MÉS GRAN

Propostes:

- Ampliar la plaça, fer plataforma única i eliminar divisions
- Pacificar tot l'àmbit de la intervenció
- Garantir l'accés a les portes d'aparcament i als vehicles d'emergència.

Origen de les propostes:



D'aquesta temàtica és va parlar als tallers deliberatius i també hi van haver quatre aportacions al Decidim.

Grau d'acord:



En tots els espais de representació de la ciutadania hi havia un alt consens sobre la necessitat d'ampliar la plaça.

Antecedents:

La idea inicial de l'Ajuntament és fer una vorera passant al carrer Lleida, de manera que la gent que camina per carrer Lleida no hagi de baixar de la vorera i la circulació de vianants sigui la prioritària. A més, aquest itinerari de vianants forma part d'un camí escolar. També ajuntar la plaça a una façana i/o convertir tot l'àmbit en una plataforma única.

Consideracions tècniques:

En les darreres dècades, idees com la integració y la reorganització del trànsit s'han aplicat en les reformes de l'espai públic arreu del món. Les plataformes úniques funcionen perfectament bé sempre que estigui molt clar que els vianants tenen la prioritat.

Cal posar especial atenció en el disseny de les plataformes úniques en la orientació de les persones amb baixa visió, ja que eliminar les voreres significa eliminar la seva orientació habitual per realitzar els desplaçaments habituals. Cal garantir per tant les zones segures de trànsit de vianants, col·locar codis de pas i senyalització, situar referències per als encreuaments i no col·locar obstacles en els itineraris principals. En definitiva el disseny ha de ser clar per a tots els usuaris: vianants i vehicles.

5 ANNEXOS

5.1 ENQUESTES D'USOS

Enquesta en català

PROCÉS PARTICIPATIU
IMAGINEM LA PLAÇA DE L'ESTANY DE SANT MAURICI

ENQUESTA DE DIAGNOSI.

Per respondre aquesta enquesta centra't en la teva experiència com a persona vianant.

Dades

1. Gènere
La identitat de gènere és la concepció que una persona té del seu mateix com a masculina o femenina o, en alguns casos, les dues o cap.

Femení Altres
 Masculí

2. Edat

De 16 a 25 anys De 46 a 65 anys
 De 26 a 35 anys De 66 a 79 anys
 De 36 a 45 anys 80 anys o més

3. Lloc de naixement

El Prat Resta Unió Europea
 Àrea Metropolitana de Barcelona Resta d'Europa
 Catalunya Àfrica
 Estat espanyol Amèrica
 Oceània

4. Necessites algun suport per la teva mobilitat al carrer? De quin tipus? (resposta múltiple)

No necessito
 Sí, itineraris de vianants accessibles, sense barreres arquitectòniques
 Sí, faig ús de productes de suport: bastó, caminador, crosca, cadira de rodes, etc.
 Sí, senyalització de fàcil comprensió: lletra gran, pictogrames, etc.
 Sí, suport de guia o acompanyament
 Altres:

5. Quina relació tens amb la plaça? (resposta múltiple)

Visc a la mateixa plaça, als carrers que l'envolten
 Visc a menys de 10 minuts caminant
 Visc a més de 10 minuts caminant
 Treballo a prop de la plaça

6. Pertany a alguna entitat del barri? Quina?

Sí, especifica:
 No

Usos
Els espais públics afavoreixen la trobada, la socialització i la vida de barri que són vitals i permeten fer activitats diverses.

7. Quin ús fas de la plaça? (resposta múltiple)

Com a lloc de pas
 Com a punt de trobada
 Com a lloc d'estada
 Per a passejar el gos
 Per a descansar
 Per a fer esport
 Per a cuidar d'algu
 Per a acompanyar a infants a jugar
 Per a aparcar la bicicleta / moto / cotxe
 No la utilitzo
 Altres:

8. Quins usos hauria de tenir la futura plaça? (selecciona hasta 3 respuestas)

Espai d'estada i descans
 Espai de trobada i reunió
 Espai de jocs infantils
 Espai de jocs saludables (esportius) per gent gran
 Espai d'expressió artística i cultural
 Espai lliure, sense ús definit
 No afegiria nous usos, m'agraden els actuals
 Altres:

9. En resum, quin caràcter t'agradaria que tingués la plaça? (selecciona fins a 2 respostes)

Tranquil·la Jugable
 Natural Cultural
 Esportiva
 Altres:

elprat.cat/participacio
f t i
Ajuntament del Prat de Llobregat

1

PROCÉS PARTICIPATIU
IMAGINEM LA PLAÇA DE L'ESTANY DE SANT MAURICI

Entorn

L'entorn és C/ de l'Estany de Sant Maurici delimitat per C/ de l'Estany de l'Albufera i C/ Lleida.

10. Com es pot millorar la mobilitat de la plaça? (selecciona les 2 més prioritàries)

Ampliació de les voreres que envolten la plaça
 Plataforma única a tota la plaça
 Pacificar la circulació de cotxes a la plaça
 Reduir els aparcaments existents
 Magrada tal com és, no ho milloraria
 Altres:

11. Com es pot millorar el verd de la plaça? (selecciona les 2 més prioritàries)

Plantar nou arbrat i tenir més espais verds
 Ampliar la superfície de paviments tous (sòl drenant)
 Treure les jardineres del C/ Lleida
 Magrada tal com és, no ho milloraria
 Altres:

12. Com es poden millorar els jocs infantils? (resposta múltiple)

Ampliar la zona de jocs infantils
 Desplaçar la zona de jocs infantils
 Millorar els tipus de jocs infantils, que siguin accessibles i inclusius
 Millorar l'accés a la zona de jocs infantils
 Millorar la zona de bancs per persones acompanyants
 Millorar altres elements de la plaça (paviment, font, tanca,...)
 Magrada tal com és, no ho milloraria
 Altres:

Percepcions

No totes les persones tenim les mateixes percepcions. Aquestes depenen de les experiències personals que vivim segons el nostre gènere, edat, classe social, origen, etc.

13. Durant el dia, com et sents a la plaça?

Em sento a gust
 Em sento indiferent
 No em sento a gust

14. Durant la nit, com et sents a la plaça?

Em sento a gust
 Em sento indiferent
 No em sento a gust

15. Durant la nit, valora la teva percepció de seguretat a la plaça:

Molt baixa
 Baixa
 Correcta
 Bona
 Molt bona

16. En el cas de respondre "No em sento a gust" a les preguntes 13 i 14 i/o respondre "Molt baixa" o "Baixa" a la pregunta 15 indica quins són els motius: (selecciona fins a 3 respostes)

Manca d'il·luminació, racons foscos
 Poca visibilitat
 Voreres estretes
 Obstacles a les voreres
 Brutícia
 Activitats conflictives
 Manca de manteniment dels elements de la plaça
 Poca vida als carrers
 Manca d'assolament
 Soroll de vehicles
 Altres:

elprat.cat/participacio
f t i
Ajuntament del Prat de Llobregat

2

Enquesta en castellà



ENCUESTA DE DIAGNOSIS. Para responder esta encuesta céntrate en tu experiencia como peatón/a.

Datos

1. Género

La identidad de género es la concepción que una persona tiene de sí misma como masculina o femenina o, en algunos casos, las dos o ninguna.

- Femenino Otros
 Masculino

2. Edad

- De 16 a 25 años De 46 a 65 años
 De 26 a 35 años De 66 a 79 años
 De 36 a 45 años 80 años o más

3. Lugar de nacimiento

- El Prat Resto Unión Europea
 Área Metropolitana de Barcelona Resto de Europa
 Cataluña África
 Estado español América
 Asia
 Oceanía

4. ¿Necesitas algún apoyo para desplazarte en la calle? ¿De qué tipo? (respuesta múltiple)

- No necesito
 Sí, itinerarios peatonales accesibles, sin barreras arquitectónicas
 Sí, uso productos de apoyo: bastón, caminador, muleta, silla de ruedas, etc.
 Sí, señalización de fácil comprensión: letra grande, pictogramas, etc.
 Sí, apoyo de guía o acompañamiento
 Otros:

5. ¿Qué relación tienes con la plaza? (respuesta múltiple)

- Vivo en la misma plaza, en las calles perimetrales
 Vivo a menos de 10 minutos caminando
 Vivo a más de 10 minutos caminando
 Trabajo cerca de la plaza

6. ¿Pertenece a alguna entidad del barrio? ¿Cuál?

- Sí, especifica:
 No

Usos

Los espacios públicos favorecen el encuentro, la socialización y la vida de barrio cuando son vitales y permiten hacer actividades diversas.

7. ¿Qué uso haces de la plaza? (respuesta múltiple)

- Como lugar de paso
 Como punto de encuentro
 Como lugar para estar
 Para pasear al perro
 Para descansar
 Para hacer deporte
 Para cuidar a alguien
 Para acompañar a infantes a jugar
 Para aparcar la bicicleta / moto / coche
 No la utilizo
 Otros:

8. ¿Qué usos debería tener la futura plaza? (selecciona hasta 3 respuestas)

- Espacio de estar y descanso
 Espacio de encuentro y reunión
 Espacio de juegos infantiles
 Espacio de juegos saludables (deportivos) para personas mayores
 Espacio de expresión artística y cultural
 Espacio libre, sin usos definidos
 No añadiría nuevos usos, me gustan los actuales
 Otros:

9. En resumen, ¿Qué carácter te gustaría que tuviera la plaza? (selecciona hasta 2 respuestas)

- Tranquila Jugable
 Natural Cultural
 Deportiva
 Otros:

elprat.cat/participacio



1



Entorno

El entorno es C/ de Estany de Sant Maurici delimitado por C/ de l'Estany de l'Albufera y C/ Lleida

10. ¿Cómo se puede mejorar la movilidad de la plaza? (selecciona las 2 más prioritarias)

- Ampliación de las aceras que rodean la plaza
 Plataforma única en toda la plaza
 Palficar la circulación de coches en la plaza
 Reducir los aparcamientos existentes
 Me gusta tal como es, no la mejoraría
 Otros:

11. ¿Cómo se puede mejorar el verde de la plaza? (selecciona las 2 más prioritarias)

- Plantar nuevos árboles i tener más espacio verde
 Ampliar la superficie de pavimentos permeables (suelo drenante)
 Sacar las jardineras de la C/ Lleida
 Me gusta tal como es, no la mejoraría
 Otros:

12. ¿Cómo se podría mejorar la zona de juegos infantiles de la plaza? (respuesta múltiple)

- Ampliaría la zona de juegos infantiles
 Desplazaría la zona de juegos infantiles
 Mejoraría los tipos de juegos infantiles, que sean accesibles e inclusivos
 Mejoraría el acceso a la zona de juegos infantiles
 Mejoraría la zona de bancos para personas acompañantes
 Mejoraría otros elementos de la plaza (pavimento, fuente, valla, ...)
 Me gusta tal como es, no la mejoraría
 Otros:

Percepciones

No todas las personas tenemos las mismas percepciones. Éstas dependen de las experiencias personales que vivimos según nuestro género, edad, clase social, origen, etc.

13. Durante el día, ¿Cómo te sientes en la plaza?

- Me siento a gusto
 Me siento indiferente
 No me siento a gusto

14. Durante la noche, ¿Cómo te sientes en la plaza?

- Me siento a gusto
 Me siento indiferente
 No me siento a gusto

15. Durante la noche, valora tu percepción de seguridad en la plaza:

- Muy baja
 Baja
 Correcta
 Buena
 Muy buena

16. En el caso de responder "No me siento a gusto" en las preguntas 12 y 13 y/o responder "Muy baja" o "Baja" en la pregunta 14 indica ¿Cuáles son los motivos?: (selecciona hasta 3 respuestas)

- Falta de iluminación, rincones oscuros
 Poca visibilidad
 Aceras estrechas
 Obstáculos en las aceras
 Suciedad
 Actividades conflictivas
 Falta de mantenimiento de los elementos de la plaza
 Poca vida en las calles
 Falta de asoleamiento
 Ruido de coches
 Otros:

elprat.cat/participacio



2

5.2 COMUNICACIÓ I DIFUSIÓ

Cartell de difusió del procés

ARA MÉS QUE MAI, EL PRAT

PROCÉS PARTICIPATIU

IMAGINEM

LA PLAÇA DE L'ESTANY DE SANT MAURICI

Properament, s'iniciarà un procés de remodelació i millora de la plaça de l'Estany de Sant Maurici i **ens agradaria que ens expliquessis com t'imagines la nova plaça.**

Escaneja el codi QR o entra elprat.cat/participacio per participar-hi

Qui	Com	Quan	On
Venint del voltant de la plaça. Teixit comercial i entitats de la zona	Als tallers deliberatius	Dijous 18 de febrer i 4 de març, de 18 a 20 h	A través del web Decidim El Prat (*)
Com t'agradaria que fos el nou espai?	Fent una proposta de millora	Del 15 de febrer al 7 de març	
	Omplint l'enquesta	Del 15 de febrer al 7 de març	

(*) I si necessito ajuda amb l'ordinador per fer la meva proposta?
Vine a les Cases d'en Puig i t'hi ajudarem!
Som a la plaça de l'Agricultura, 4, de d'a a d'v de 9 a 20 h.
Truca per demanar cita prèvia al tel. 93 379 00 50 (ext. 5600).

elprat.cat/participacio
f t i

Ajuntament del
Prat de Llobregat

Carta als veïns i veïnes per informar del procés



15 de febrer de 2021

Benvolgudes, benvolguts,

L'Ajuntament del Prat té previst remodelar la **plaça de l'Estany de Sant Maurici** durant l'any 2022. Aquesta renovació permetrà fer que la plaça sigui un lloc més amable per a les persones i, conjuntament amb la intervenció sobre l'entorn, també farà que sigui més accessible.

Amb l'objectiu de conèixer l'opinió dels veïns i veïnes sobre com voleu que sigui la transformació d'aquest espai, l'Ajuntament obre un procés participatiu de consulta, els resultats del qual orientaran la nova estructura de la plaça i la definició dels seus usos futurs. Aquest procés s'adreça, fonamentalment, als veïns i veïnes que viu a l'entorn de la plaça, els comerciants que hi teniu el vostre negoci i a les entitats properes.

Us convidem, doncs, a fer les vostres propostes a través de la plataforma **Decidim El Prat** (hi podeu accedir a través del QR que trobareu a sota), a omplir l'enquesta d'usos de la plaça i a participar als **tallers deliberatius** per debatre més àmpliament les vostres opinions. Els tallers tindran lloc els dies **18 de febrer i 4 de març, de les 18 a les 20 h**, a través de la plataforma **Zoom**.

Per a més informació o per inscriure-us als tallers o si necessiteu algun aclariment, no dubteu a contactar amb el Programa de Participació:

Departament de Ciutadania <https://elprat.cat/participacio>;

tel. 93 379 00 50, ext. 5600; a/e: participacio@elprat.cat



Esperem poder comptar amb les vostres aportacions.

Rebeu una salutació ben cordial,

Juan Pedro Pérez Castro
1r Tinent d'alcalde d'Urbanisme

Esther Garcia Fernández
Regidora de Govern Obert, Innovació,
Participació Ciutadana i Memòria Històrica

5.3 FOTOGRAFIES

5.3.1 IMATGES DE L'ÀMBIT



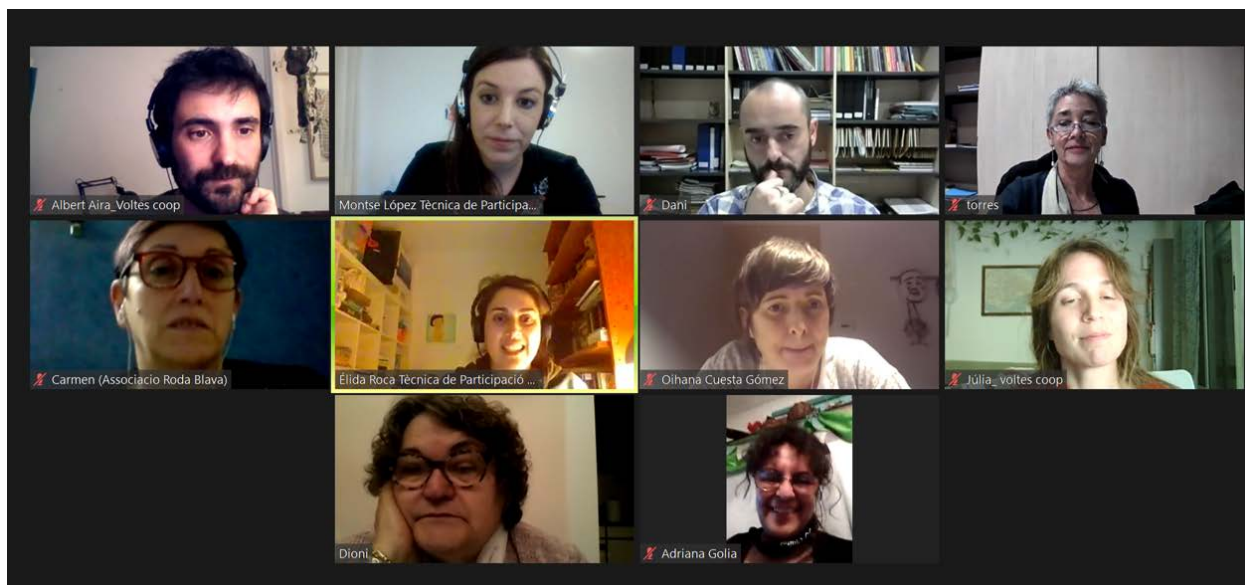
Imatges de l'espai central i la zona de jocs infantils



Imatges de la zona de contenidors i el pal d'orins per gossos

5.3.2 IMATGES DELS TALLERS DELIBERATIUS

Taller 1



Taller 2

